



แผนพัฒนาท้องถิ่น (พ.ศ. ๒๕๖๖ – ๒๕๗๐)

องค์การบริหารส่วนตำบลปากทาง
หมู่ที่ ๑ ตำบลปากทาง อำเภอเมืองพิบูลย์ จังหวัดพิจิตร ๖๖๐๐๐
โทรศัพท์/โทรสาร ๐๕๖-๖๐๘๙๙๙
www.paktang.go.th

คำนำ

เนื่องด้วยตามพระราชบัญญัติสภาตำบลและองค์การบริหารส่วนตำบล พ.ศ. ๒๕๓๗ แก้ไขเพิ่มเติมถึง ฉบับที่ ๖ พ.ศ. ๒๕๕๒ มาตรา ๔๖ พระราชบัญญัติกำหนดแผนและขั้นตอนการกระจายอำนาจให้องค์กรปกครองส่วนท้องถิ่น พ.ศ. ๒๕๔๒ หมวด ๒ มาตรา ๑๖ (๑) ระเบียบกระทรวงมหาดไทย ว่าด้วยการจัดทำแผนพัฒนาขององค์กรปกครองส่วนท้องถิ่น พ.ศ. ๒๕๔๘ และที่แก้ไขเพิ่มเติมถึง (ฉบับที่ ๓) พ.ศ. ๒๕๖๑ ได้กำหนดให้องค์กรปกครองส่วนท้องถิ่นมีอำนาจและหน้าที่ในการจัดทำแผนพัฒนาท้องถิ่น เพื่อใช้เป็นกรอบในการจัดทำงบประมาณรายจ่ายประจำปี งบประมาณรายจ่ายเพิ่มเติม และงบประมาณจากเงินสะสมในช่วงของแผนนั้น

ดังนั้น เพื่อให้การดำเนินการให้เป็นไปตามกฎหมายดังกล่าว องค์การบริหารส่วนตำบลปากทาง จึงต้องดำเนินการจัดทำแผนพัฒนาท้องถิ่น (พ.ศ. ๒๕๖๖ – ๒๕๗๐) ขึ้น เพื่อใช้เป็นแนวทางในการบริหารพัฒนาท้องถิ่นให้บรรลุตามวัตถุประสงค์และเป้าหมาย ก่อให้เกิดประโยชน์และสามารถตอบสนองความต้องการพัฒนาของประชาชนในเขตองค์การบริหารส่วนตำบลปากทางได้ โดยได้ดำเนินการตามขั้นตอน ดังนี้

๑. คณะกรรมการพัฒนาท้องถิ่น จัดประชุมประชาคมท้องถิ่น ส่วนราชการรัฐวิสาหกิจที่เกี่ยวข้อง เพื่อแจ้งแนวทางการพัฒนาท้องถิ่น รับทราบปัญหาความต้องการ ประเด็นการพัฒนา ประเด็นที่เกี่ยวข้อง และแนวทางปฏิบัติที่เหมาะสมกับสภาพพื้นที่เพื่อนำมากำหนดแนวทางการจัดทำแผนพัฒนาท้องถิ่น โดยให้นำข้อมูลพื้นฐานในการพัฒนาจากหน่วยงานต่างๆ และข้อมูลในแผนพัฒนาหมู่บ้าน หรือแผนชุมชนมาพิจารณา ประกอบการทบทวนแผนพัฒนาท้องถิ่น

๒. คณะกรรมการสนับสนุนการจัดทำร่างแผนพัฒนาท้องถิ่น รวบรวมแนวทางและข้อมูลนำมาวิเคราะห์เพื่อจัดทำร่างแผนพัฒนาท้องถิ่นแล้วเสนอคณะกรรมการพัฒนาท้องถิ่น

๓. คณะกรรมการพัฒนาท้องถิ่นพิจารณาร่างแผนพัฒนาท้องถิ่นเพื่อส่งเสนอแนะผู้บริหารท้องถิ่น

๔. กรณีองค์การบริหารส่วนตำบล ให้ผู้บริหารท้องถิ่นเสนอร่างแผนท้องถิ่นต่อสภาองค์การบริหารส่วนตำบล เพื่อให้ความเห็นชอบก่อนแล้วผู้บริหารท้องถิ่น จึงพิจารณาอนุมัติละประกาศใช้แผนพัฒนาท้องถิ่น (พ.ศ. ๒๕๖๖ – ๒๕๗๐)

บัดนี้ สภาองค์การบริหารส่วนตำบลปากทาง ได้พิจารณาเห็นชอบร่างแผนพัฒนาท้องถิ่น (พ.ศ. ๒๕๖๖ – ๒๕๗๐) ขององค์การบริหารส่วนตำบลปากทาง ในคราวประชุม สมัยวิสามัญ สมัยที่ ๒ ประจำปี ๒๕๖๔ วันที่ ๒๘ กันยายน ๒๕๖๔

สารบัญ

| เรื่อง | หน้า |
|---|------|
| ส่วนที่ ๑ สภาพทั่วไปและข้อมูลพื้นฐาน | ๑ |
| ส่วนที่ ๒ ยุทธศาสตร์การพัฒนากองครักษ์ปกครองส่วนท้องถิ่น | ๘ |
| ส่วนที่ ๓ การนำแผนพัฒนาท้องถิ่นไปสู่การปฏิบัติ | |
| (๑) บัญชีสรุปโครงการพัฒนา (แบบ ผ. ๐๑) | ๔๔ |
| (๒) บัญชีสรุปโครงการพัฒนาที่นำมาจากแผนพัฒนาหมู่บ้าน (แบบ ผ ๐๑/๑) | ๔๗ |
| (๓) รายละเอียดโครงการพัฒนา (แบบ ผ. ๐๒) | ๔๘ |
| (๔) รายละเอียดโครงการพัฒนาที่นำมาจากแผนพัฒนาหมู่บ้าน (แบบ ผ. ๐๒/๑) | ๗๓ |
| (๕) รายละเอียดโครงการพัฒนาโครงการที่เกินศักยภาพ (แบบ ผ. ๐๒/๒) | ๑๒๕ |
| (๖) บัญชีครุภัณฑ์ (แบบ ผ. ๐๓) | ๑๓๐ |
| ส่วนที่ ๔ การติดตามและประเมินผล | ๑๓๒ |

ส่วนที่ ๑

สภาพทั่วไปและข้อมูลพื้นฐาน

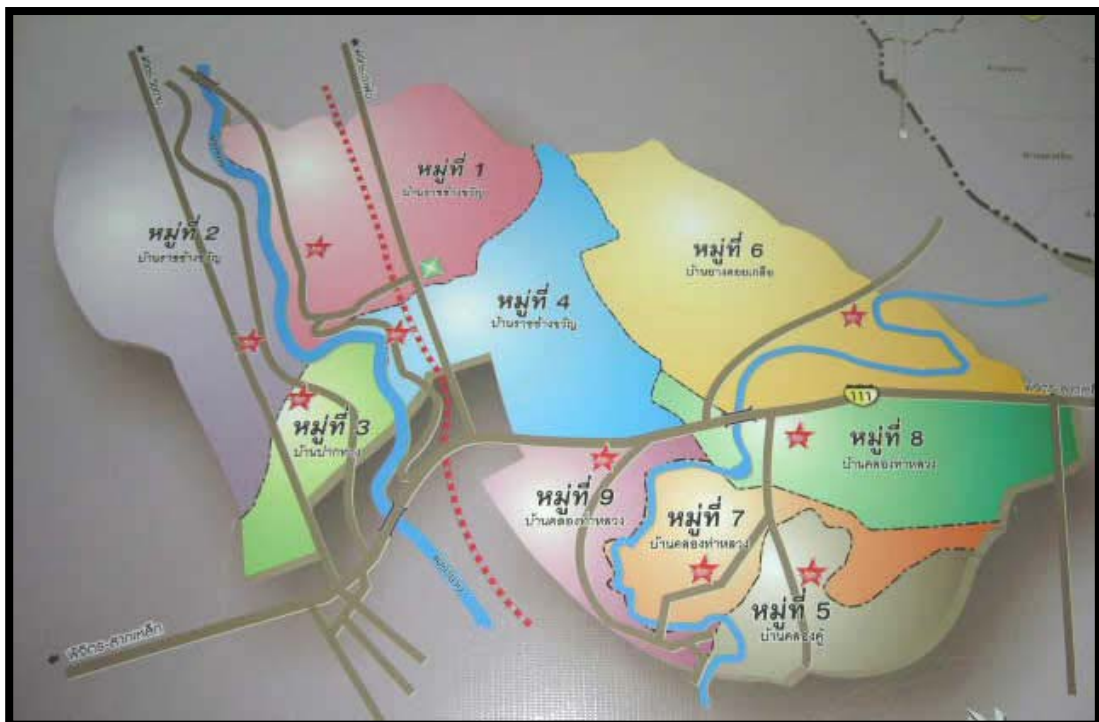
๑. ด้านกายภาพ

๑.๑ ที่ตั้งของหมู่บ้าน/ชุมชน/ตำบล

ที่ทำการองค์การบริหารส่วนตำบลปากทาง ตั้งอยู่ หมู่ที่ ๑ ตำบลปากทาง อำเภอเมืองพิจิตร จังหวัดพิจิตร ห่างจากอำเภอเมืองพิจิตร ๓ กิโลเมตร

| | | | |
|-------------|--------------------------------------|------------------|---------------|
| ทิศเหนือ | ติดต่อตำบลท่าเรือ | อำเภอเมืองพิจิตร | จังหวัดพิจิตร |
| ทิศใต้ | ติดต่อตำบลท่าหลวง | อำเภอเมืองพิจิตร | จังหวัดพิจิตร |
| ทิศตะวันออก | ติดต่อตำบลป่ามะคาบ | อำเภอเมืองพิจิตร | จังหวัดพิจิตร |
| ทิศตะวันตก | ติดต่อตำบลคลองคะเชนทร์และตำบลในเมือง | อำเภอเมืองพิจิตร | จังหวัดพิจิตร |

แผนที่องค์การบริหารส่วนตำบลปากทาง



๑.๒ เนื้อที่

ในเขตองค์การบริหารส่วนตำบลปากทาง มีเนื้อที่ทั้งหมด ๒๖,๘๗๕ ไร่ หรือประมาณ ๔๓ ตร.กม.

๑.๓ ภูมิประเทศ

แผนพัฒนาท้องถิ่น (พ.ศ. ๒๕๖๖ - ๒๕๗๐)
ขององค์การบริหารส่วนตำบลปากทาง อำเภอเมืองพิจิตร จังหวัดพิจิตร

สภาพพื้นที่ส่วนใหญ่เป็นที่ราบ พื้นที่ส่วนใหญ่เป็นที่ทำนาและทำสวน มีแม่น้ำน่านไหลผ่าน

๑.๔ จำนวนหมู่บ้าน

องค์การบริหารส่วนตำบลปากทาง แบ่งการปกครองออกเป็น ๙ หมู่บ้าน

| หมู่ที่ | ชื่อหมู่บ้าน | ตำบล | อำเภอ | จังหวัด |
|---------|------------------|--------|-------------|---------|
| ๑ | บ้านราชช้างขวัญ | ปากทาง | เมืองพิจิตร | พิจิตร |
| ๒ | บ้านราชช้างขวัญ | ปากทาง | เมืองพิจิตร | พิจิตร |
| ๓ | บ้านปากทาง | ปากทาง | เมืองพิจิตร | พิจิตร |
| ๔ | บ้านราชช้างขวัญ | ปากทาง | เมืองพิจิตร | พิจิตร |
| ๕ | บ้านคลองคู | ปากทาง | เมืองพิจิตร | พิจิตร |
| ๖ | บ้านยางค้อยเกลือ | ปากทาง | เมืองพิจิตร | พิจิตร |
| ๗ | บ้านคลองท่าหลวง | ปากทาง | เมืองพิจิตร | พิจิตร |
| ๘ | บ้านคลองท่าหลวง | ปากทาง | เมืองพิจิตร | พิจิตร |
| ๙ | บ้านคลองท่าหลวง | ปากทาง | เมืองพิจิตร | พิจิตร |

๒. ด้านการเมือง/การปกครอง

๒.๑ เขตการปกครอง

ตำบลปากทางประกอบด้วย จำนวนหมู่บ้าน ๙ หมู่บ้าน

| | | | | |
|-----------|------------------|----------------|--------------|-----------------|
| หมู่ที่ ๑ | บ้านราชช้างขวัญ | นายประจักษ์ | เจริญพร | ผู้ใหญ่บ้าน |
| หมู่ที่ ๒ | บ้านราชช้างขวัญ | นายสุรศักดิ์ | เฉลิมสถาน | กำนันตำบลปากทาง |
| หมู่ที่ ๓ | บ้านปากทาง | นางเจียมจิตร | ปทุมมาศ | ผู้ใหญ่บ้าน |
| หมู่ที่ ๔ | บ้านราชช้างขวัญ | นางสันต์สุณีย์ | วงศ์ทองคำ | ผู้ใหญ่บ้าน |
| หมู่ที่ ๕ | บ้านคลองคู | นายชรินทร์ | คลังสมบัติ | ผู้ใหญ่บ้าน |
| หมู่ที่ ๖ | บ้านยางค้อยเกลือ | นายสมศักดิ์ | เพชรกลัด | ผู้ใหญ่บ้าน |
| หมู่ที่ ๗ | บ้านคลองท่าหลวง | นายสมคิด | คำแก้ว | ผู้ใหญ่บ้าน |
| หมู่ที่ ๘ | บ้านคลองท่าหลวง | นายคณิศ | สงวนทรัพย์ | ผู้ใหญ่บ้าน |
| หมู่ที่ ๙ | บ้านคลองท่าหลวง | นางณัฐพร | ทองพรรณสิงห์ | ผู้ใหญ่บ้าน |

๒.๒ การเลือกตั้ง

โครงสร้างการบริหารขององค์การบริหารส่วนตำบลปากทาง ด้านฝ่ายการเมือง ประกอบด้วย ผู้บริหารท้องถิ่น (นายกองค์การบริหารส่วนตำบล) จำนวน ๑ คน รองนายกองค์การบริหารส่วนตำบล จำนวน ๒ คน เลขานุการนายกองค์การบริหารส่วนตำบล จำนวน ๑ คน สมาชิกสภาองค์การบริหารส่วนตำบล หมู่บ้าน ละ ๑ คน ๙ หมู่บ้าน รวมเป็น ๙ คน ดังต่อไปนี้

| | | |
|----------------|-----------------|------------------------------------|
| ๑. นายประทีป | นิลทัพ | นายกองค์การบริหารส่วนตำบล |
| ๒. นายธนิศ | เจริญพร | รองนายกองค์การบริหารส่วนตำบล |
| ๓. นายบุญสม | ปัญญาวิจารณ์กุล | รองนายกองค์การบริหารส่วนตำบล |
| ๔. นางจิตภัทรา | กวยทะวิมล | เลขานุการนายกองค์การบริหารส่วนตำบล |

| | | |
|-----------------|-------------|--|
| ๕. นายสมยศ | จำปีเรือง | ประธานสภาองค์การบริหารส่วนตำบล |
| ๖. นายบุญส่ง | อรุณมาศ | รองประธานสภาองค์การบริหารส่วนตำบล |
| ๗. นายอุปลัมภ์ | ปทุมมาศ | เลขานุการสภาองค์การบริหารส่วนตำบล |
| ๘. นายมงคล | เที่ยงอยู่ | สมาชิกสภาองค์การบริหารส่วนตำบล หมู่ที่ ๑ |
| ๙. นายสหพันธ์ | ไชยเทศ | สมาชิกสภาองค์การบริหารส่วนตำบล หมู่ที่ ๔ |
| ๑๐. นางบุญรุ่ง | ท้าวหลวง | สมาชิกสภาองค์การบริหารส่วนตำบล หมู่ที่ ๕ |
| ๑๑. นายกัมพล | สงวนทรัพย์ | สมาชิกสภาองค์การบริหารส่วนตำบล หมู่ที่ ๖ |
| ๑๒. นางมาลัย | บุญประเสริฐ | สมาชิกสภาองค์การบริหารส่วนตำบล หมู่ที่ ๗ |
| ๑๓. นายประเจตย์ | บุญยงค์ | สมาชิกสภาองค์การบริหารส่วนตำบล หมู่ที่ ๘ |

๓. ประชากร

ตำบลปากทางมีประชากร ประกอบด้วย ชาย ๒,๘๗๐ คน หญิง ๓,๑๔๑ คน รวม ๖,๐๑๑ คน จำนวนครัวเรือน ๑,๙๙๔ ครัวเรือน ความหนาแน่นเฉลี่ย ๑๓๙ คน/ตารางกิโลเมตร

| หมู่ที่ | ชื่อหมู่บ้าน | ชื่อผู้ใหญ่บ้าน | จำนวนประชากร | | | ครัวเรือน |
|---------|------------------|--------------------------|--------------|-------|-------|-----------|
| | | | ชาย | หญิง | รวม | |
| ๑. | บ้านราชช้างขวัญ | นายประจักษ์ เจริญพร | ๔๕๔ | ๔๖๕ | ๙๑๙ | ๒๘๐ |
| ๒. | บ้านราชช้างขวัญ | นายสุรศักดิ์ เฉลิมสถาน | ๔๖๗ | ๕๒๔ | ๙๙๑ | ๒๙๗ |
| ๓. | บ้านปากทาง | นางเจียมจิตร ปทุมมาศ | ๙๖ | ๑๐๘ | ๒๐๔ | ๖๑ |
| ๔. | บ้านราชช้างขวัญ | นางสันต์สุณีย์ วงศ์ทองคำ | ๑๖๔ | ๒๒๑ | ๓๘๕ | ๑๓๓ |
| ๕. | บ้านคลองคู | นายชรินทร์ คลังสมบัติ | ๑๙๘ | ๑๙๗ | ๓๙๕ | ๑๒๘ |
| ๖. | บ้านยางค้อยเกลือ | นายสมศักดิ์ เพ็ชรกลัด | ๓๕๑ | ๓๗๐ | ๗๒๑ | ๒๒๗ |
| ๗. | บ้านคลองท่าหลวง | นายสมคิด คำแก้ว | ๓๒๖ | ๓๓๖ | ๖๖๒ | ๒๐๒ |
| ๘. | บ้านคลองท่าหลวง | นายคณิศ สงวนทรัพย์ | ๔๒๐ | ๔๕๑ | ๘๗๑ | ๓๑๙ |
| ๙. | บ้านคลองท่าหลวง | นางณัฐพร ทองพรรณสิงห์ | ๓๙๔ | ๔๖๙ | ๘๖๓ | ๓๔๗ |
| รวม | | | ๒,๘๗๐ | ๓,๑๔๑ | ๖,๐๑๑ | ๑,๙๙๔ |

ข้อมูล ณ เดือนกรกฎาคม ๒๕๖๔

๔. สภาพทางสังคม

๔.๑ การศึกษา

(๑) โรงเรียนประถมศึกษา จำนวน ๒ แห่ง

ในพื้นที่องค์การบริหารส่วนตำบลปากทาง มีโรงเรียนในพื้นที่ระดับประถมศึกษา รวมทั้งหมด ๒ แห่ง และมีข้อมูลจำนวนนักเรียน ดังนี้

๑. โรงเรียนวัดราชช้างขวัญ จำนวน ๔๓ คน
๒. โรงเรียนวัดยางค้อยเกลือ จำนวน ๓๑ คน

(๒) ศูนย์พัฒนาเด็กเล็ก จำนวน ๑ แห่ง
 องค์การบริหารส่วนตำบลปากทางได้ดำเนินการจัดการเรียนการสอนเด็กก่อนวัยเรียน
 จำนวน ๑ แห่ง และมีจำนวนเด็กก่อนวัยเรียน ดังนี้
 ศูนย์พัฒนาเด็กเล็กองค์การบริหารส่วนตำบลปากทาง จำนวน ๖๑ คน

๔.๒ การสาธารณสุข

สถานีอนามัยประจำตำบล/หมู่บ้าน ๑ แห่ง ตั้งอยู่ที่ หมู่ที่ ๒ ตำบลปากทาง

๔.๓ อาชญากรรม

ส่วนมากครัวเรือนมีการป้องกันอุบัติภัยอย่างถูกวิธี มีความปลอดภัยในชีวิตและทรัพย์สิน วิธีการ
 แก้ปัญหาขององค์การบริหารส่วนตำบลที่สามารถดำเนินการได้ตามอำนาจหน้าที่และงบประมาณที่มีอยู่อย่างจำกัด
 คือ การติดตั้งกล้องวงจรปิดในจุดที่เป็นจุดเสี่ยง รวมทั้งได้ตั้งจุดตรวจ จุดสกัด จุดบริการในช่วงเทศกาลที่มีวันหยุด
 หลายวันเพื่ออำนวยความสะดวกให้กับประชาชน

๔.๔ ยาเสพติด

ปัญหาเสพติดอยู่ในระดับเฝ้าระวังทั้งหมด ๙ หมู่บ้าน

๔.๕ การสังคมสงเคราะห์

องค์การบริหารส่วนตำบลปากทางได้ดำเนินการด้านสังคมสงเคราะห์ ดังนี้

๑. ดำเนินการจ่ายเบี้ยยังชีพให้กับผู้สูงอายุ ผู้พิการ และผู้ป่วยเอดส์
๒. รับลงทะเบียนและประสานโครงการเงินอุดหนุนเพื่อการเลี้ยงดูเด็กแรกเกิด
๓. ประสานการทำบัตรผู้พิการ
๔. ประสานการช่วยเหลือผู้ยากจน ผู้ยากไร้ ผู้มีรายได้น้อย และผู้ด้อยโอกาสไร้ที่พึ่ง
๕. ประสานการช่วยเหลือปรับปรุงซ่อมแซมบ้านคนจน

๕. ระบบบริการพื้นฐาน

๕.๑ ถนน

ภายในเขตองค์การบริหารส่วนตำบลปากทางมีการคมนาคมติดต่อกับอำเภอต่างๆ ปัจจุบันถนน
 ในเขตองค์การบริหารส่วนตำบลปากทางเป็นถนนคอนกรีต ถนนลาดยาง ถนนลูกรัง และมีถนนสายหลักที่ใช้
 เดินทางระหว่างตำบลและอำเภอ คือ เส้นทางคมนาคมสายหลัก ถนนกรมทางหลวง หมายเลข ๑๑๑ พิจิตร -
 สากเหล็ก

๕.๒ การไฟฟ้า

การดำเนินกิจการไฟฟ้าให้กับประชาชนในเขตองค์การบริหารส่วนตำบลปากทาง อยู่ในความ
 รับผิดชอบและดำเนินงานโดยการไฟฟ้าส่วนภูมิภาคจังหวัดพิจิตร ประชาชนมีไฟฟ้าใช้ทุกครัวเรือนอย่างทั่วถึง

๕.๓ การประปา

(๑) ในเขตองค์การบริหารส่วนตำบลปากทางมีน้ำประปาส่วนภูมิภาคจังหวัดพิจิตร ครอบคลุม
ทุกครัวเรือน

(๒) มีประปาหมู่บ้านร่วมด้วย ในพื้นที่หมู่ที่ ๖ , ๘ และ ๙

๕.๔ โทรศัพท์

ประชาชนส่วนใหญ่มีโทรศัพท์เคลื่อนที่ทุกครัวเรือน

๕.๕ ไปรษณีย์หรือการสื่อสารหรือการขนส่งและวัสดุ ครุภัณฑ์

ที่ทำการไปรษณีย์ที่ใกล้ที่สุด ได้แก่ ที่ทำการไปรษณีย์จังหวัดพิจิตร อำเภอเมืองพิจิตร จังหวัด
พิจิตร

๖. ระบบเศรษฐกิจ

๖.๑ การเกษตร

พื้นที่เกษตรกรรมส่วนใหญ่ในเขตองค์การบริหารส่วนตำบลปากทาง จะทำนา ทำสวน และทำไร่
และมีบางส่วนใช้เป็นบ่อเลี้ยงปลาและเลี้ยงไก่

๖.๒ การประมง

ประชาชนในเขตตำบลปากทางไม่ทำประมงเป็นอาชีพ การทำประมงในพื้นที่เป็นไปเพื่อการใช้
ประกอบอาหารในครัวเรือน

๖.๓ การปศุสัตว์

ไม่มีการปศุสัตว์

๖.๔ การบริการ

- (๑) โรงแรม จำนวน ๒ แห่ง
- (๒) โรงงานอุตสาหกรรม จำนวน ๒ แห่ง
- (๓) โรงสี จำนวน ๑ แห่ง
- (๔) ร้านอาหาร จำนวน ๓ แห่ง

๖.๕ การท่องเที่ยว

ในเขตองค์การบริหารส่วนตำบลปากทางมีสถานที่ท่องเที่ยวที่น่าสนใจดังนี้

(๑) วัดยางคอยเกลือ

ถ้าออกจากวัดท่าหลวงไปวัดยางคอยเกลือ สามารถเดินทางไปทางถนนสายพิจิตร-สากเหล็ก
(๑๑๕ ต่อ ๑๑๑) หรือเส้นทางเลียบเมือง (๑๑๕) จะพบป้ายบอกทางเข้าวัดยางคอยเกลือ ใช้เวลาเดินทางประมาณ
๑๐ นาที (ระยะทาง ๖.๕ กิโลเมตร) เมื่อเข้าถึงบริเวณวัดแล้วจะพบ บาดร่อนน้ำมนต์หลวงพ่ोजิน ที่ตั้งเด่นเป็นสง่า
เห็นได้ชัด นับว่าเป็นสถาปัตยกรรมร่วมสมัยที่สวยงาม ภายในประดิษฐานหุ่นจำลองรูปเหมือนหลวงพ่ोजิน
บ่อน้ำมนต์ และยังเป็นที่ยึดแสดงศิลปวัตถุ เครื่องมือ เครื่องใช้ ของคนในอดีต บริเวณด้านข้างจะพบวิหารที่

ประดิษฐานพระเกจิอาจารย์ และพระพุทธรูปเก่าแก่อายุนับ ๑๐๐ ปี บริเวณวัดได้จัดภูมิทัศน์ และสวนต่างๆ ได้สวยงาม มีสวนอยู่สวนหนึ่งกำลังสร้างอยู่เรียกว่า “MORANA GARDEN” หรือ มรณการ์เดนที่ ซึ่งแปลว่าสวนแห่งความตาย เพื่อเป็นอนุสติให้คนเรานึกถึงเรื่องความตายเป็นเรื่องธรรมดาที่คนเราจะหนีไม่พ้น มีกุฏิทรงไทยที่สวยงามสร้างอยู่ริมคลองอยู่ท่ามกลางสวนไม้ดอกไม้ประดับ และที่กลางลานวัดจะมีต้นก้ามปู(ฉำฉา) อายุนับร้อยปี อยู่ ๑ ต้น

(๒) วัดราชข้างขวัญ

วัดนี้สร้างมาตั้งแต่ ปี พ.ศ. ๒๓๑๐ (ก็ปีที่เสียกรุงครั้งที่ ๒ นั่นแหละ) เดิมมีชื่อว่า “วัดลาดจอมขวัญ” วัดแห่งนี้ต่อมาได้เป็นสถานที่ขบวนกองทหารและขบวนข้างศึกของกองทัพสยามที่จะยกขึ้นไปทางเหนือหรือลงมาหลังการศึกมาพักทัพที่นี่ด้วยมีทำเลเหมาะสมติดแม่น้ำน่านสามารถนำช้างและทหารขึ้นลงอาบน้ำได้สะดวกและเป็นที่ทำขวัญช้างศึกของทัพเมืองสยามเมื่อหมดศึกสงครามแล้วชาวบ้านจึงเรียกชื่อวัดเปลี่ยนไปเป็น “วัดราชข้างขวัญ”

วัดราชข้างขวัญ มีอุโบสถหลังเก่าแก่ของวัด เป็นอุโบสถที่สร้างต่อเนื่องกันมาตั้งแต่ปี พ.ศ. ๒๓๑๐ สมัยที่หลวงพ่อแจ่ม ที่เป็นเจ้าอาวาสรูปแรกของวัด สร้างด้วยไม้หลังคามุงแฝก ฝาไม้ ใช้อิฐเรียงเป็นพื้น เมื่อพังลงก็ก่อสร้างทับใหม่คร่อมที่เดิมมาตลอด กระทั่งมาเป็นอุโบสถหลังนี้สร้างขึ้นมา เมื่อเดือนอ้าย ขึ้น ๑ ค่ำ ปี พ.ศ. ๒๔๕๙ เสร็จเมื่อปี พ.ศ. ๒๔๖๑ โดยมีหลวงปู่ศุข (พระครูวิมลคุณากร) วัดคลองมะขามเฒ่า จ. ชัยนาท มาช่วยหาปัจจัยสร้างอุโบสถด้วย

๖.๖ อุตสาหกรรม

มีโรงงานอุตสาหกรรม จำนวน ๒ แห่ง

๖.๗ การพาณิชย์และกลุ่มอาชีพ

- (๑) สถานบริการน้ำมัน จำนวน ๑ แห่ง
- (๒) ร้านค้าทั่วไป จำนวน ๓๗ แห่ง
- (๓) กลุ่มอาชีพ จำนวน ๑๓ กลุ่ม
- (๔) กลุ่มออมทรัพย์ จำนวน ๗ กลุ่ม

๖.๘ แรงงาน

ประชาชนส่วนใหญ่ประมาณร้อยละ ๘๐ ประกอบอาชีพทำการเกษตรกรรม ได้แก่ ทำนา ทำไร่ ปลูกข้าว ปลูกข้าวโพด ฝักสวนครัว เหลือประกอบอาชีพส่วนตัวและรับจ้าง

๗. ศาสนา ประเพณี วัฒนธรรม

๗.๑ การนับถือศาสนา

ประชาชนส่วนใหญ่ นับถือศาสนาพุทธ

๗.๒ ประเพณีและงานประจำปี

- (๑) วันขึ้นปีใหม่ ทำบุญตักบาตรที่วัด
- (๒) วันสงกรานต์ ทำบุญตักบาตร ทำบุญกลางบ้าน สรงน้ำพระ รดน้ำดำหัวผู้สูงอายุ
- (๓) วันเข้าพรรษา ทำบุญตักบาตรและถวายเทียนจำนำพรรษา

๗.๓ ภูมิปัญญาท้องถิ่น ภาษาถิ่น

ประชาชนในเขตตำบลปากทางได้อนุรักษ์ภูมิปัญญาท้องถิ่น ได้แก่ วิธีการทำเครื่องจักสานใช้สำหรับในครัวเรือนและไว้จำหน่าย

๗.๔ สินค้าพื้นเมืองและของที่ระลึก

ประชาชนในเขตตำบลปากทางได้ผลิตของใช้พื้นเมืองขึ้นไว้ใช้ในครัวเรือนและจำหน่ายบ้าง ได้แก่ เครื่องจักสานที่ทำจากไม้ไผ่ เชือก ผักตบชวา

๘. ทรัพยากรธรรมชาติ

๘.๑ น้ำ

มีแม่น้ำน่านไหลผ่าน และจากแหล่งน้ำธรรมชาติ เช่น หนอง บึง

๘.๒ ป่าไม้

ในเขตองค์การบริหารส่วนตำบลปากทางไม่มีป่าไม้

๘.๓ ภูเขา

ในเขตองค์การบริหารส่วนตำบลปากทางไม่มีภูเขา

๘.๔ ทรัพยากรธรรมชาติที่สำคัญขององค์กรปกครองส่วนท้องถิ่น

คุณภาพของทรัพยากรธรรมชาติในตำบลปากทางค่อนข้างจะสมบูรณ์ ทั้ง ดิน น้ำ จะเห็นได้จากเกษตรกรในพื้นที่สามารถทำการเกษตรได้ตลอดทั้งปี

ส่วนที่ ๒

ยุทธศาสตร์การพัฒนองค์กรปกครองส่วนท้องถิ่น

๑. ความสัมพันธ์ระหว่างแผนพัฒนาระดับมหภาค

๑.๑ แผนยุทธศาสตร์ชาติ ๒๐ ปี (พ.ศ. ๒๕๖๑ - ๒๕๘๐)

โดยที่รัฐธรรมนูญแห่งราชอาณาจักรไทย มาตรา ๖๕ กำหนดให้รัฐพึงจัดให้มียุทธศาสตร์ชาติเป็นเป้าหมายการพัฒนาประเทศอย่างยั่งยืน ตามหลักธรรมาภิบาลเพื่อใช้เป็นกรอบในการจัดทำแผนต่างๆ ให้สอดคล้องและบูรณาการกันเพื่อให้เกิดเป็นพลังผลักดันร่วมกันไปสู่เป้าหมายดังกล่าว โดยให้เป็นไปตามที่กำหนดในกฎหมายว่าด้วยการจัดทำยุทธศาสตร์ชาติ และต่อมาได้มีการตราพระราชบัญญัติการจัดทำยุทธศาสตร์ชาติ พ.ศ. ๒๕๖๐ มีผลบังคับใช้เมื่อวันที่ ๑ สิงหาคม ๒๕๖๐ โดยกำหนดให้มีการแต่งตั้งคณะกรรมการยุทธศาสตร์ชาติ เพื่อรับผิดชอบในการจัดทำร่างยุทธศาสตร์ชาติ กำหนดวิธีการการมีส่วนร่วมของประชาชนในการจัดทำร่างยุทธศาสตร์ชาติ ในการติดตาม การตรวจสอบ และการประเมินผล รวมทั้งกำหนดมาตรการส่งเสริมและสนับสนุนให้ประชาชนทุกภาคส่วนดำเนินการให้สอดคล้องกับยุทธศาสตร์ชาติ

เพื่อเป็นไปตามที่กำหนดในพระราชบัญญัติการจัดทำ ยุทธศาสตร์ชาติ พ.ศ. ๒๕๖๐ คณะกรรมการยุทธศาสตร์ชาติได้แต่งตั้งคณะกรรมการจัดทำยุทธศาสตร์ชาติด้านต่างๆ รวม ๖ คณะอันประกอบด้วย คณะกรรมการจัดทำยุทธศาสตร์ชาติด้านความมั่นคง คณะกรรมการจัดทำยุทธศาสตร์ชาติด้านการสร้างความสามารถในการแข่งขัน คณะกรรมการจัดทำยุทธศาสตร์ชาติด้านการพัฒนาและเสริมสร้างศักยภาพทรัพยากรมนุษย์ คณะกรรมการจัดทำยุทธศาสตร์ชาติด้านการสร้างโอกาสและความเสมอภาคทางสังคม คณะกรรมการจัดทำยุทธศาสตร์ชาติด้านการสร้างการเติบโตบนคุณภาพชีวิตที่เป็นมิตรต่อสิ่งแวดล้อม และคณะกรรมการจัดทำยุทธศาสตร์ชาติด้านการปรับสมดุลและพัฒนาระบบการบริหารจัดการภาครัฐ เพื่อรับผิดชอบในการดำเนินการจัดทำร่างยุทธศาสตร์ชาติให้เป็นไปตามหลักเกณฑ์ วิธีการ และเงื่อนไขที่กำหนด ตลอดจนได้จัดให้มีการรับฟังความคิดเห็นของประชาชนและหน่วยงานของรัฐที่เกี่ยวข้องอย่างกว้างขวางเพื่อประกอบการพิจารณาจัดทำร่างยุทธศาสตร์ชาติตามที่กฎหมายกำหนดแล้ว

ยุทธศาสตร์ชาติ ๒๐ ปี (พ.ศ. ๒๕๖๑ - ๒๕๘๐) เป็นยุทธศาสตร์ชาติฉบับแรกของประเทศไทย ตามรัฐธรรมนูญแห่งราชอาณาจักรไทย ซึ่งจะต้องนำไปสู่การปฏิบัติเพื่อให้ประเทศไทยบรรลุวิสัยทัศน์ “ประเทศไทยมีความมั่นคง มั่งคั่ง ยั่งยืน เป็นประเทศพัฒนาแล้ว ด้วยการพัฒนาตามหลักปรัชญาของเศรษฐกิจพอเพียง” ภายในช่วงเวลาดังกล่าว เพื่อความสุขของคนไทยทุกคน

สถานการณ์ แนวโน้ม วิสัยทัศน์ และเป้าหมายในการพัฒนาประเทศ

๑. บทนำ

การพัฒนาประเทศไทยนับตั้งแต่แผนพัฒนาเศรษฐกิจและสังคมแห่งชาติ ฉบับที่ ๑ เป็นต้นมาได้ส่งผลให้ประเทศมีการพัฒนาในทุกมิติ ทั้งในด้านเศรษฐกิจที่ประเทศไทยได้รับการยกระดับเป็นประเทศในกลุ่มบนของกลุ่มประเทศระดับรายได้ปานกลาง ในด้านสังคมที่มีการพัฒนาคุณภาพชีวิตของประชาชนส่งผลให้ประเทศไทยหลุดพ้นจากการเป็นประเทศยากจน และในด้านสิ่งแวดล้อมที่ประเทศไทยมี

แผนพัฒนาท้องถิ่น (พ.ศ. ๒๕๖๖ - ๒๕๗๐)

ขององค์การบริหารส่วนตำบลปากทาง อำเภอเมืองพิจิตร จังหวัดพิจิตร

ข้อได้เปรียบในความหลากหลายเชิงนิเวศ อย่างไรก็ตาม ประเทศไทยยังมีความท้าทายต่อการพัฒนาที่สำคัญ อาทิ อัตราการขยายตัวทางเศรษฐกิจในปี ๒๕๖๐ ที่ร้อยละ ๓.๙ ถือว่าอยู่ในระดับต่ำกว่าศักยภาพ เมื่อเทียบกับร้อยละ ๖.๐ ต่อปีในช่วงเวลาเกือบ ๖ ทศวรรษที่ผ่านมา โดยมีสาเหตุหลักจากการชะลอตัวของการลงทุนภายในประเทศและสถานการณ์เศรษฐกิจโลกที่ยังไม่ฟื้นตัวได้เต็มที่ โครงสร้างเศรษฐกิจไทยที่ยังไม่สามารถขับเคลื่อนด้วยนวัตกรรมได้อย่างเต็มประสิทธิภาพภาคบริการและภาคเกษตรมีผลิตภาพการผลิตในระดับต่ำ ขาดการนำเทคโนโลยีเข้ามาเพิ่มประสิทธิภาพในการผลิต ประกอบกับแรงงานไทยยังมีปัญหาเรื่องคุณภาพและสมรรถนะที่ไม่สอดคล้องกับความต้องการในการขับเคลื่อนการพัฒนาของประเทศ

นอกจากนี้ ศักยภาพและคุณภาพของประชากรไทยทุกช่วงวัยยังคงเป็นปัจจัยท้าทายสำคัญต่อการพัฒนาประเทศ แม้ว่าการเข้าถึงระบบบริการสาธารณสุข การศึกษา บริการสาธารณสุข โครงสร้างพื้นฐานต่างๆ และการคุ้มครองทางสังคมอื่น ๆ ของคนไทยมีความครอบคลุมเพิ่มมากขึ้น แต่ยังคงมีปัญหาเรื่องคุณภาพการให้บริการที่มีมาตรฐานแตกต่างกันระหว่างพื้นที่ ซึ่งเป็นหนึ่งในสาเหตุหลักที่ทำให้ประเทศไทยยังคงมีปัญหาความเหลื่อมล้ำในหลายมิติ ขณะที่ปัญหาด้านความยากจนยังคงเป็นประเด็นท้าทายในการยกระดับการพัฒนาประเทศให้ประชาชนมีรายได้สูงขึ้นและแก้ปัญหาความเหลื่อมล้ำอย่างยั่งยืน ขณะเดียวกันการวางกลยุทธ์ระยะยาวในการฟื้นฟู การใช้ และการรักษาทรัพยากรอย่างบูรณาการเพื่อการพัฒนาประเทศที่ผ่านมายังขาดความชัดเจน ส่งผลให้ทรัพยากรธรรมชาติและสิ่งแวดล้อมของประเทศยังมีปัญหาการใช้ใช้อย่างสิ้นเปลืองและเสื่อมโทรมลงอย่างรวดเร็ว

ทั้งนี้ ปัญหาดังกล่าวข้างต้นมีสาเหตุส่วนหนึ่งมาจากประสิทธิภาพการบริหารจัดการภาครัฐ การพัฒนาประเทศขาดความต่อเนื่องและความยืดหยุ่นในการตอบสนองต่อความต้องการและปัญหาของประชาชน ขณะที่ความมั่นคงภายในประเทศยังมีหลายประเด็นที่ต้องเสริมสร้างให้เกิดความเข้มแข็ง ลดความขัดแย้งทางความคิดและอุดมการณ์ที่มีรากฐานมาจากความเหลื่อมล้ำ ความไม่เสมอภาค การขาดความเชื่อมั่นในกระบวนการยุติธรรม และปัญหาการขาดเสถียรภาพทางการเมืองตลอดจนส่งเสริมคนในชาติให้ยึดมั่นสถาบันหลักเป็นศูนย์รวมจิตใจให้เกิดความรักและความสามัคคี

ในขณะเดียวกัน การเปลี่ยนแปลงโครงสร้างประชากรที่มีสัดส่วนประชากรวัยแรงงานและวัยเด็กที่ลดลงและประชากรสูงอายุที่เพิ่มขึ้นอย่างต่อเนื่อง จะเป็นปัจจัยเสี่ยงสำคัญที่จะทำให้การพัฒนาประเทศในมิติต่าง ๆ มีความท้าทายมากขึ้น ทั้งในส่วนของเสถียรภาพทางการเงินการคลังของประเทศในการจัดสวัสดิการเพื่อดูแลผู้สูงอายุที่เพิ่มสูงขึ้น การลงทุนและการออม การเจริญเติบโตทางเศรษฐกิจของประเทศ ความมั่นคงทางสังคม การบริหารจัดการทรัพยากรธรรมชาติอย่างยั่งยืนซึ่งจะเป็นประเด็นท้าทายต่อการขับเคลื่อนประเทศไปสู่การเป็นประเทศพัฒนาแล้ว

๒. ปัจจัยและแนวโน้มที่คาดว่าจะส่งผลต่อการพัฒนาประเทศ

แม้ว่าประเทศไทยจะมีตำแหน่งที่ตั้งที่สามารถเป็นศูนย์กลางในการเชื่อมโยงในภูมิภาค และเป็นประตูสู่เอเชีย แต่การที่มีอาณาเขตติดกับประเทศเพื่อนบ้านหลายประเทศ ทำให้ปัญหาด้านเขตแดนกับประเทศเพื่อนบ้านยังคงเป็นความท้าทายด้านความมั่นคงในอนาคต นอกจากนี้ ประเทศไทยยังคงต้องให้ความสำคัญกับปัญหาด้านความมั่นคงอื่นๆ ที่มีความซับซ้อน ละเอียดอ่อน และมีความเชื่อมโยงกันหลายมิติ ที่อาจเป็นประเด็นท้าทายต่อการสร้างบรรยากาศความไว้วางใจระหว่างรัฐกับประชาชนและระหว่างประชาชนกับประชาชน ซึ่งรวมถึงการสร้างสามัคคีของคนในชาติที่จะนำไปสู่การแก้ปัญหาความขัดแย้งระหว่างกลุ่มประชากรไทยที่มีแนวคิดและความเชื่อที่แตกต่างกันอย่างยั่งยืน นอกจากนี้ การขยายอิทธิพลและการเพิ่มบทบาทของประเทศมหาอำนาจ ที่อาจก่อให้เกิดการเปลี่ยนแปลงไปสู่ระบบหลายขั้วอำนาจ หรือเกิดการย้ายขั้วอำนาจทาง

เศรษฐกิจ ซึ่งอาจส่งผลกระทบต่อเสถียรภาพทางเศรษฐกิจของประเทศในอนาคต ขณะที่องค์กรที่ไม่ใช่รัฐ อาทิ องค์กรระหว่างประเทศ และบริษัทข้ามชาติ จะมีบทบาทมากขึ้นในการกำหนดกฎ ระเบียบ ทิศทาง ความสัมพันธ์และมาตรฐานสากลต่างๆ ทั้งในด้านความมั่นคง และเศรษฐกิจ รวมทั้งการรวมกลุ่มเศรษฐกิจและการ เปิดเสรีในภูมิภาคที่นำไปสู่ความเชื่อมโยงในทุกระบบ อาจก่อให้เกิดความเสี่ยงด้านอาชญากรรมข้ามชาติและ เศรษฐกิจนอกระบบ รวมทั้งปัญหายาเสพติด การค้ามนุษย์ และการลักลอบเข้าเมือง

ในทางกลับกัน ความเปลี่ยนแปลงจากโลกาภิวัตน์และความก้าวหน้าทางวิทยาศาสตร์ และเทคโนโลยีที่ได้รับการพัฒนาอย่างก้าวกระโดดจะก่อให้เกิดนวัตกรรมอย่างพลิกผัน อาทิ เทคโนโลยี ปัญญาประดิษฐ์ อินเทอร์เน็ตในทุกสิ่ง การวิเคราะห์ข้อมูลขนาดใหญ่ หุ่นยนต์และโดรน เทคโนโลยีพันธุกรรม สมัยใหม่ และเทคโนโลยีทางการเงิน ซึ่งตัวอย่างแนวโน้มการพัฒนาเทคโนโลยีอย่างก้าวกระโดดเหล่านี้ คาดว่าจะ เป็นปัจจัยสนับสนุนหลักที่ช่วยทำให้เศรษฐกิจโลกและเศรษฐกิจไทยมีแนวโน้มที่จะกลับมาขยายตัวได้เข้มแข็งขึ้น แนวโน้มสำคัญที่จำเป็นต้องมีการติดตามอย่างใกล้ชิด อาทิ การรวมกลุ่มทางการค้าและการลงทุนที่จะมีความ หลากหลายเพิ่มมากขึ้น การแข่งขันที่คาดว่าจะรุนแรงขึ้นในการเพิ่มผลิตภาพและสร้างความหลากหลายของสินค้า และบริการที่ตอบโจทย์รูปแบบชีวิตใหม่ๆ

นอกจากนั้น ประเทศไทยคาดว่าจะเข้าสู่การเป็นสังคมสูงวัยระดับสุดยอดในปี ๒๕๗๔ จะก่อให้เกิดโอกาสใหม่ๆ ในการตอบสนองความต้องการของกลุ่มผู้บริโภคนสูงวัยที่มีสัดส่วน เพิ่มขึ้นอย่างต่อเนื่อง รวมทั้งการคาดการณ์ว่าครอบครัวไทยจะมีขนาดเล็กลงและมีรูปแบบที่หลากหลาย มากขึ้นประชากรในประเทศไทยจะมีช่วงอายุที่แตกต่างกันและจะมีกลุ่มคนช่วงอายุใหม่ๆ เพิ่มขึ้น ซึ่งจะ ส่งผลกระทบต่อทัศนคติและพฤติกรรมที่แตกต่างกัน ดังนั้น การเตรียมความพร้อมของประชากรให้มีคุณภาพและ การนำเทคโนโลยีที่เหมาะสมมาใช้ในการผลิตและการบริการของประเทศจะเป็นความท้าทายสำคัญในระยะ ต่อไป

ในขณะเดียวกัน โครงสร้างประชากรที่เข้าสู่สังคมสูงวัย อาจทำให้เกิดความต้องการ แรงงานต่างชาติเพิ่มมากขึ้นเพื่อทดแทนจำนวนแรงงานไทยที่ลดลง ซึ่งปัจจัยด้านการเปิดเสรีในภูมิภาคและ ความก้าวหน้าของการพัฒนาระบบคมนาคมขนส่งในภูมิภาคจะทำให้การเคลื่อนย้ายแรงงานและการย้ายถิ่น มีความสะดวกมากขึ้น และเป็นปัจจัยสำคัญที่จะทำให้เกิดการเคลื่อนย้ายประชากรเข้าออกประเทศเพิ่ม มากขึ้น โดยเฉพาะในกลุ่มประชากรที่มีศักยภาพซึ่งมีแนวโน้มในการเคลื่อนย้ายไปเรียนหรือทำงานในทั่วทุกมุม โลกสูงขึ้น ทั้งนี้ การย้ายถิ่นส่วนใหญ่มีวัตถุประสงค์เพื่อแสวงหาโอกาสทางเศรษฐกิจที่ดีขึ้น จึงอาจจะเป็นไป ได้ที่ประเทศไทยจะยังคงเป็นประเทศผู้รับของประชากรจากประเทศเพื่อนบ้านขณะที่ประชากรไทย โดยเฉพาะแรงงานทักษะอาจมีแรงจูงใจในการย้ายถิ่นไปยังประเทศที่มีระดับการพัฒนาที่ดีกว่า อาจทำให้ การแย่งชิงแรงงานมีความรุนแรงมากขึ้น ซึ่งจะยิ่งทำให้เกิดความเสี่ยงต่อการเจริญเติบโตทางเศรษฐกิจและ การเปลี่ยนแปลงของบริบทสังคมไทย

นอกจากนี้ ผลกระทบจากการเปลี่ยนแปลงสภาพภูมิอากาศคาดว่าจะมีความ รุนแรงมากขึ้นทั้งในเชิงความผันผวน ความถี่ และขอบเขตที่กว้างขวางมากขึ้น ซึ่งจะสร้างความเสียหายต่อ ชีวิตและทรัพย์สิน ระบบโครงสร้างพื้นฐานที่จำเป็น ตลอดจนระบบผลิตทางการเกษตรที่สัมพันธ์ต่อเนื่องกับ ความมั่นคงด้านอาหารและน้ำ ขณะที่ระบบนิเวศต่างๆ มีแนวโน้มเสื่อมโทรมลง และมีความเป็นไปได้ ค่อนข้างสูงในการสูญเสียความสามารถในการรองรับความต้องการของมนุษย์ได้อย่างมีประสิทธิภาพอย่างไร ก็ดี ระดับความรุนแรงของผลกระทบอันเกิดจากการเปลี่ยนแปลงภูมิอากาศโลกและความเสื่อมโทรมของ ระบบนิเวศต่าง ๆ ดังกล่าวที่แต่ละประเทศจะต้องเผชิญจะมีความแตกต่างกัน ทำให้การเป็นสังคมสีเขียว

การรักษาและบริหารจัดการทรัพยากรธรรมชาติและสิ่งแวดล้อมอย่างบูรณาการจะได้รับความสำคัญและความสนใจจากนานาประเทศรวมทั้งประเทศไทยเพิ่มมากขึ้น พลังงานทดแทนและพลังงานทางเลือกรวมถึงการสร้างสมดุลความมั่นคงด้านพลังงานและอาหารมีแนวโน้มที่จะมีความสำคัญเพิ่มมากขึ้นกฎระเบียบและข้อตกลงด้านสิ่งแวดล้อมจะมีความเข้มข้นและเข้มงวดขึ้น โดยกรอบการพัฒนาตามข้อตกลงระหว่างประเทศต่างๆ ที่สำคัญ เช่น เป้าหมายการพัฒนาที่ยั่งยืน และบันทึกความตกลงปารีสจะได้รับการนำไปปฏิบัติอย่างจริงจังมากยิ่งขึ้น

แนวโน้มเหล่านี้จะก่อให้เกิดความท้าทายต่อการพัฒนาประเทศในหลายมิติ ทั้งในส่วนของการทำงานและอาชีพ สาขาการผลิตและบริการใหม่ๆ ความมั่นคงของประเทศอันเกิดจากภัยคุกคามและความเสี่ยงด้านอื่นๆ ที่ซับซ้อนขึ้น อาชญากรรมไซเบอร์ รูปแบบการก่อสงครามที่ใช้เทคโนโลยีเป็นเครื่องมือ การเคลื่อนย้ายอย่างเสรีและรวดเร็วของผู้คน เงินทุน ข้อมูลข่าวสาร องค์ความรู้ เทคโนโลยีและสินค้าและบริการ การปรับตัวต่อการเปลี่ยนแปลงสภาพภูมิอากาศที่รวดเร็วและคาดการณ์ได้ยากการเกิดขึ้นของโรคระบาด และโรคอุบัติใหม่ที่จะส่งผลให้การเฝ้าระวังด้านการสาธารณสุขในประเทศมีความสำคัญมากขึ้น อาจนำไปสู่ปัญหาความเหลื่อมล้ำที่ทวีความรุนแรงมากขึ้นได้ หากไม่มีมาตรการที่มีประสิทธิภาพในการป้องกันและรองรับผลกระทบต่างๆ ที่คาดว่าจะเกิดขึ้น ซึ่งรวมถึงการเตรียมความพร้อมเพื่อรองรับการเปลี่ยนแปลงทางเทคโนโลยีและนวัตกรรมแบบพลิกผันที่จะเกิดขึ้นอย่างรวดเร็วโดยเฉพาะอย่างยิ่งหากการเข้าถึงเทคโนโลยี โครงสร้างพื้นฐาน และองค์ความรู้สมัยใหม่มีระดับความแตกต่างกันระหว่างกลุ่มประชากรต่างๆ โดยการเปลี่ยนแปลงทางเทคโนโลยีและนวัตกรรมดังกล่าวจะส่งผลต่อทั้งการทำงานและอาชีพที่จะมีรูปแบบและลักษณะงานที่เปลี่ยนไป มีความต้องการแรงงานที่มีสมรรถนะสูงเพิ่มมากขึ้น หลายอาชีพอาจหายไปจากตลาดงานในปัจจุบันและบางอาชีพจะถูกทดแทนด้วยระบบอัตโนมัติ โดยเฉพาะอาชีพที่ต้องการทักษะระดับต่ำ ก่อให้เกิดความเสี่ยงต่อความมั่นคงและคุณภาพชีวิตของประชาชนที่ปรับตัวไม่ทันหรือขาดความรู้และทักษะที่ทันกับยุคสมัยที่เปลี่ยนแปลงไปกระแสโลกาภิวัตน์จะทำให้เกิดการพัฒนาขยายความเป็นเมือง วิถีชีวิตที่เปลี่ยนไปอย่างรวดเร็ว รวมทั้งการเปลี่ยนแปลงทางสภาพภูมิอากาศที่อาจจะมีผลกระทบมากยิ่งขึ้น ซึ่งปัจจัยทั้งหมดดังกล่าวจะส่งผลให้ปัญหาความยากจนและความเหลื่อมล้ำของประเทศมีความซับซ้อนมากยิ่งขึ้น

จากปัจจัยและแนวโน้มที่คาดว่าจะส่งผลต่อการขับเคลื่อนการพัฒนาประเทศในมิติต่างๆข้างต้น เห็นได้ว่าบริบทและสภาพแวดล้อมทั้งภายในและภายนอกประเทศมีแนวโน้มที่จะเปลี่ยนแปลงอย่างรวดเร็ว มีพลวัตสูง และมีความซับซ้อนหลากหลายมิติ ซึ่งจะส่งผลต่ออนาคตการพัฒนาประเทศอย่างมาก ดังนั้น การพัฒนาประเทศจึงจำเป็นต้องมียุทธศาสตร์การพัฒนาที่ครอบคลุมทุกมิติและทุกด้าน การพัฒนาที่เกี่ยวข้อง มีความร่วมมือในลักษณะประชารัฐจากภาคส่วนต่างๆ ในรูปแบบของหุ้นส่วนการพัฒนาที่เป็นการดำเนินงานอย่างบูรณาการ เนื่องจากทุกมิติการพัฒนามีความเกี่ยวข้องซึ่งกันและกัน โดยประเทศไทยจำเป็นต้องมีทรัพยากรมนุษย์ที่มีคุณภาพ มีความรู้ สมรรถนะ และทักษะที่สอดคล้องกับการเปลี่ยนแปลงต่างๆ สามารถรู้เท่าทันและปรับตัวให้สามารถดำเนินชีวิตได้อย่างมีความสุข มีอาชีพที่มั่นคงสร้างรายได้ ท่ามกลางความเปลี่ยนแปลงกฎเกณฑ์และกติกาใหม่ๆ และมาตรฐานที่สูงขึ้น โดยเฉพาะในโลกที่มีการเปลี่ยนแปลงอย่างรวดเร็วซึ่งจำเป็นต้องมีการพัฒนาระบบและปัจจัยส่งเสริมต่าง ๆ ที่เกี่ยวข้องไปพร้อมกัน ทั้งในส่วนของระบบการเรียนการสอน และการพัฒนาทักษะฝีมือที่สอดคล้องกันกับการพัฒนาของคนในแต่ละช่วงวัย ระบบบริการสาธารณะ โครงสร้างพื้นฐาน รวมทั้งการให้ความสำคัญกับการส่งเสริม

เทคโนโลยีและนวัตกรรม เพื่อให้ประเทศไทยสามารถยกระดับเป็นเจ้าของเทคโนโลยีและนวัตกรรมก้าวหน้าทันโลก จากการต่อยอดการพัฒนาบนพื้นฐานนโยบายไทยแลนด์ ๔.๐ ส่งผลให้เกิดการสร้างห่วงโซ่มูลค่าทางเศรษฐกิจในทั้งภาคอุตสาหกรรม ภาคเกษตรและภาคบริการ กระจายผลประโยชน์จากการพัฒนา ลดปัญหาความเหลื่อมล้ำ และนำไปสู่การเสริมสร้างคุณภาพชีวิตของประชาชนทุกภาคส่วน

นอกจากนี้ ประเทศไทยต้องให้ความสำคัญกับการสร้างสมดุลความมั่นคงด้านพลังงานและอาหาร การรักษาไว้ซึ่งความหลากหลายเชิงนิเวศ การส่งเสริมการดำเนินชีวิตและธุรกิจ และการพัฒนาและขยายความเป็นเมืองที่เติบโตอย่างต่อเนื่องที่เป็นมิตรต่อสิ่งแวดล้อม พร้อมกับการมีข้อกำหนดของรูปแบบและกฎเกณฑ์ที่เกี่ยวข้องกับลักษณะการใช้พื้นที่ที่ชัดเจน ขณะที่การพัฒนาโครงสร้างพื้นฐานและระบบโลจิสติกส์ กฎหมาย ระบบภาษีต้องมีกลยุทธ์การพัฒนาที่สามารถอำนวยความสะดวกและส่งเสริมให้ประเทศมีศักยภาพการแข่งขันที่สูงขึ้น และสามารถใช้จุดแข็งในเรื่องตำแหน่งที่ตั้งทางภูมิศาสตร์ของประเทศให้เกิดประโยชน์ต่อการพัฒนาประเทศมากขึ้น รวมทั้งให้ความสำคัญของการรวมกลุ่มความร่วมมือกับนานาประเทศในระดับภูมิภาคและระดับโลก เพื่อกระชับและสร้างสัมพันธ์ไมตรี เสริมสร้างความสัมพันธ์ทางการทูต ซึ่งจะก่อให้เกิดการสร้างพลังทางเศรษฐกิจและรักษาความมั่นคงของประเทศ โดยจำเป็นต้องสร้างความพร้อมในการที่จะยกระดับมาตรฐานและมีการปฏิบัติให้เป็นไปตามระเบียบกติกาสากลในด้านต่างๆ ขณะเดียวกันประเทศไทยจำเป็นต้องเร่งให้มีการปฏิรูประบบราชการและการเมืองเพื่อให้เกิดการบริหารราชการที่ดีและมีเสถียรภาพทางการเมือง มีการส่งเสริมคนในชาติให้ยึดมั่นสถาบันหลักเป็นศูนย์รวมจิตใจเพื่อให้เกิดความรักความสามัคคี และลดความขัดแย้งภายในประเทศ โดยที่นโยบายการพัฒนาต่างๆ จำเป็นต้องคำนึงถึงความสอดคล้องกับโครงสร้างและลักษณะพฤติกรรมของประชากรที่อาจจะมีความแตกต่างจากปัจจุบันมากขึ้น

ดังนั้น ภายใต้เงื่อนไขโครงสร้างประชากร โครงสร้างเศรษฐกิจ สภาพสังคม สภาพภูมิอากาศสิ่งแวดล้อม และปัจจัยการพัฒนาต่างๆ ที่เกี่ยวข้อง ส่งผลให้ประเทศไทยจำเป็นต้องมีการวางแผนการพัฒนาที่รอบคอบและครอบคลุม อย่างไรก็ตาม หลายประเด็นพัฒนาเป็นเรื่องที่ต้องใช้ระยะเวลาในการดำเนินงานเพื่อให้เกิดการปรับตัวซึ่งจะต้องหยั่งรากลึกกลงไปถึงการเปลี่ยนแปลงในเชิงโครงสร้างการขับเคลื่อนการพัฒนาให้ประเทศเจริญก้าวหน้าไปในอนาคตจึงจำเป็นต้องกำหนดวิสัยทัศน์ในระยะยาวที่ต้องบรรลุ พร้อมทั้งแนวยุทธศาสตร์หลักในด้านต่างๆ เพื่อเป็นกรอบในการขับเคลื่อนการพัฒนาอย่างบูรณาการบนพื้นฐานประชารัฐเพื่อยกระดับจุดแข็งและจุดเด่นของประเทศ และปรับปรุงแก้ไขจุดอ่อนและจุดด้อยต่างๆ อย่างเป็นระบบ โดยยุทธศาสตร์ชาติจะเป็นเป้าหมายใหญ่ในการขับเคลื่อนประเทศ และถ่ายทอดไปสู่แผนในระดับอื่น ๆ เพื่อนำไปสู่การปฏิบัติทั้งในระดับยุทธศาสตร์ ภารกิจและพื้นที่ ซึ่งรวมถึงพื้นที่พิเศษต่างๆ อาทิ เขตเศรษฐกิจพิเศษชายแดน เขตพัฒนาพิเศษภาคตะวันออกเพื่อให้การพัฒนาประเทศสามารถดำเนินการได้อย่างมั่นคง มั่งคั่ง และ ยั่งยืน

๓. วิสัยทัศน์ประเทศไทย

“ประเทศไทยมีความมั่นคง มั่งคั่ง ยั่งยืน เป็นประเทศพัฒนาแล้ว ด้วยการพัฒนาตามหลักปรัชญาของเศรษฐกิจพอเพียง” หรือเป็นคติพจน์ประจำชาติว่า “มั่นคง มั่งคั่ง ยั่งยืน” เพื่อสนองตอบต่อผลประโยชน์แห่งชาติ อันได้แก่ การมีเอกราช อธิปไตย การดำรงอยู่อย่างมั่นคง และยั่งยืนของสถาบันหลักของชาติ และประชาชนจากภัยคุกคามทุกรูปแบบ การอยู่ร่วมกันในชาติอย่างสันติสุขเป็นปึกแผ่น มีความมั่นคงทางสังคม ท่ามกลางพหุสังคมและการมีเกียรติและศักดิ์ศรีของความเป็นมนุษย์ความเจริญเติบโตของชาติ ความเป็นธรรมและความอยู่ดีมีสุขของประชาชน ความยั่งยืนของฐานทรัพยากรธรรมชาติสิ่งแวดล้อม ความมั่นคงทางพลังงานและ

อาหาร ความสามารถในการรักษาผลประโยชน์ของชาติภายใต้การเปลี่ยนแปลงของสภาวะแวดล้อมระหว่างประเทศ และการอยู่ร่วมกันอย่างสันติประสานสอดคล้องกันด้านความมั่นคงในประชาคมอาเซียนและประชาคมโลกอย่างมีเกียรติและศักดิ์ศรี

ความมั่นคง หมายถึง การมีความมั่นคงปลอดภัยจากภัยและการเปลี่ยนแปลงทั้งภายในประเทศและภายนอกประเทศในทุกระดับ ทั้งระดับประเทศ สังคม ชุมชน ครัวเรือน และปัจเจกบุคคล และมีความมั่นคงในทุกมิติ ทั้งมิติทางการทหาร เศรษฐกิจ สังคม สิ่งแวดล้อม และการเมือง เช่น ประเทศมีความมั่นคงในเอกราชและอธิปไตย มีการปกครองระบอบประชาธิปไตยที่มีพระมหากษัตริย์ทรงเป็นประมุข สถาบันชาติ ศาสนา พระมหากษัตริย์มีความเข้มแข็งเป็นศูนย์กลางและเป็นที่ยึดเหนี่ยวจิตใจของประชาชน มีระบบการเมืองที่มั่นคงเป็นกลไกที่นำไปสู่การบริหารประเทศที่ต่อเนื่องและโปร่งใสตามหลักธรรมาภิบาล สังคมมีความปรองดองและความสามัคคี สามารถผนึกกำลังเพื่อพัฒนาประเทศ ชุมชนมีความเข้มแข็ง ครอบครัวมีความอบอุ่น ประชาชนมีความมั่นคงในชีวิต มีงานและรายได้ที่มั่นคงพอเพียงกับการดำรงชีวิต มีการออมสำหรับวัยเกษียณ ความมั่นคงของอาหาร พลังงาน และน้ำ มีที่อยู่อาศัยและความปลอดภัยในชีวิตทรัพย์สิน

ความมั่งคั่ง หมายถึง ประเทศไทยมีการขยายตัวของเศรษฐกิจอย่างต่อเนื่องและมีความยั่งยืนจนเข้าสู่กลุ่มประเทศรายได้สูง ความเหลื่อมล้ำของการพัฒนาลดลง ประชากรมีความอยู่ดีมีสุขได้รับผลประโยชน์จากการพัฒนาอย่างเท่าเทียมกันมากขึ้น และมีการพัฒนาอย่างทั่วถึงทุกภาคส่วนมีคุณภาพชีวิตตามมาตรฐานขององค์การสหประชาชาติ ไม่มีประชาชนที่อยู่ในภาวะความยากจนเศรษฐกิจในประเทศมีความเข้มแข็งขณะเดียวกันต้องมีความสามารถในการแข่งขันกับประเทศต่างๆทั้งในตลาดโลกและตลาดภายในประเทศเพื่อให้สามารถสร้างรายได้ทั้งจากภายในและภายนอกประเทศตลอดจนมีการสร้างฐานเศรษฐกิจและสังคมแห่งอนาคตเพื่อให้สอดรับกับบริบทการพัฒนาที่เปลี่ยนแปลงไป และประเทศไทยมีบทบาทที่สำคัญในเวทีโลก และมีความสัมพันธ์ทางเศรษฐกิจและการค้าอย่างแน่นแฟ้นกับประเทศในภูมิภาคเอเชีย เป็นจุดสำคัญของการเชื่อมโยงในภูมิภาค ทั้งการคมนาคมขนส่ง การผลิต การค้า การลงทุน และการทำธุรกิจ เพื่อให้เป็นพลังในการพัฒนา นอกจากนี้ยังมีความสมบูรณ์ในทุนที่จะสามารถสร้างการพัฒนาต่อเนื่องไปได้ ได้แก่ ทุนมนุษย์ ทุนทางปัญญา ทุนทางการเงิน ทุนที่เป็นเครื่องมือเครื่องจักร ทุนทางสังคม และทุนทรัพยากรธรรมชาติและสิ่งแวดล้อม

ความยั่งยืน หมายถึง การพัฒนาที่สามารถสร้างความเจริญ รายได้ และคุณภาพชีวิตของประชาชนให้เพิ่มขึ้นอย่างต่อเนื่อง ซึ่งเป็นการเจริญเติบโตของเศรษฐกิจที่อยู่บนหลักการใช้ การรักษาและการฟื้นฟูฐานทรัพยากรธรรมชาติอย่างยั่งยืน ไม่ใช่ทรัพยากรธรรมชาติจนเกินพอดี ไม่สร้างมลภาวะต่อสิ่งแวดล้อมจนเกินความสามารถในการรองรับและเยียวยาของระบบนิเวศ การผลิตและการบริโภคเป็นมิตรกับสิ่งแวดล้อม และสอดคล้องกับเป้าหมายการพัฒนาที่ยั่งยืน ทรัพยากรธรรมชาติมีความอุดมสมบูรณ์มากขึ้นและสิ่งแวดล้อมมีคุณภาพดีขึ้น คนมีความรับผิดชอบต่อสังคม มีความเอื้ออาทร เสียสละเพื่อผลประโยชน์ส่วนรวม รัฐบาลมีนโยบายที่มุ่งประโยชน์ส่วนรวมอย่างยั่งยืนและให้ความสำคัญกับการมีส่วนร่วมของประชาชน และทุกภาคส่วนในสังคมยึดถือและปฏิบัติตามหลักปรัชญาของเศรษฐกิจพอเพียงเพื่อการพัฒนาอย่างสมดุล มีเสถียรภาพ และยั่งยืน

โดยมีเป้าหมายการพัฒนาประเทศ คือ “**ประเทศชาติมั่นคง ประชาชนมีความสุข เศรษฐกิจพัฒนาอย่างต่อเนื่อง สังคมเป็นธรรม ฐานทรัพยากรธรรมชาติยั่งยืน**” โดยยกระดับศักยภาพของประเทศในหลากหลายมิติ พัฒนาคนในทุกมิติและในทุกช่วงวัยให้เป็นคนดี เก่ง และมีคุณภาพ สร้างโอกาสและความเสมอภาคทางสังคม สร้างการเติบโตบนคุณภาพชีวิตที่เป็นมิตรกับสิ่งแวดล้อม และมีภาครัฐของประชาชนเพื่อประชาชนและประโยชน์ส่วนรวม โดยการประเมินผลการพัฒนาตามยุทธศาสตร์ชาติ ประกอบด้วย

- ๑) ความอยู่ดีมีสุขของคนไทยและสังคมไทย
- ๒) ชีตความสามารถในการแข่งขัน การพัฒนาเศรษฐกิจ และการกระจายรายได้
- ๓) การพัฒนาทรัพยากรมนุษย์ของประเทศ

๔) ความเท่าเทียมและความเสมอภาคของสังคม
 ๕) ความหลากหลายทางชีวภาพ คุณภาพสิ่งแวดล้อม และความยั่งยืนของ
 ทรัพยากรธรรมชาติ

๖) ประสิทธิภาพการบริหารจัดการและการเข้าถึงการให้บริการของภาครัฐ

๔. ประเด็นยุทธศาสตร์ชาติ

๔.๑ ยุทธศาสตร์ชาติด้านความมั่นคง

(๑) การรักษาความสงบภายในประเทศ
 (๒) การป้องกันและแก้ไขปัญหาที่มีผลกระทบต่อความมั่นคง
 (๓) การพัฒนาศักยภาพของประเทศให้พร้อมเผชิญภัยคุกคามที่กระทบต่อ
 ความมั่นคงของชาติ
 (๔) การบูรณาการความร่วมมือด้านความมั่นคงกับอาเซียนและนานาชาติ
 รวมถึงองค์กรภาครัฐและที่มีใช้ภาครัฐ
 (๕) การพัฒนากลไกการบริหารจัดการความมั่นคงแบบองค์รวม

๔.๒ ยุทธศาสตร์ชาติด้านการสร้างความสามารถในการแข่งขัน

(๑) การเกษตรสร้างมูลค่า
 (๒) อุตสาหกรรมและบริการแห่งอนาคต
 (๓) สร้างความหลากหลายด้านการท่องเที่ยว
 (๔) โครงสร้างพื้นฐาน เชื่อมไทย เชื่อมโลก
 (๕) พัฒนาเศรษฐกิจบนพื้นฐานผู้ประกอบการยุคใหม่
 ๔.๓ ยุทธศาสตร์ชาติด้านการพัฒนาและเสริมสร้างศักยภาพทรัพยากรมนุษย์
 (๑) การปรับเปลี่ยนค่านิยมและวัฒนธรรม
 (๒) การพัฒนาคุณภาพคนตลอดช่วงชีวิต
 (๓) ปฏิรูปกระบวนการเรียนรู้ที่ตอบสนองต่อการเปลี่ยนแปลงในศตวรรษที่ ๒๑
 (๔) การตระหนักถึงพหุปัญญาของมนุษย์ที่หลากหลาย
 (๕) การเสริมสร้างให้คนไทยมีสุขภาพที่ดี
 (๖) การสร้างสภาพแวดล้อมที่เอื้อต่อการพัฒนาและเสริมสร้างศักยภาพ
 ทรัพยากรมนุษย์
 (๗) การเสริมสร้างศักยภาพการกีฬาในการสร้างคุณค่าทางสังคมและพัฒนา
 ประเทศ

๔.๔ ยุทธศาสตร์ชาติด้านการสร้างโอกาสและความเสมอภาคทางสังคม

(๑) การลดความเหลื่อมล้ำ สร้างความเป็นธรรมในทุกมิติ
 (๒) การกระจายศูนย์กลางความเจริญทางเศรษฐกิจ สังคม และเทคโนโลยี
 (๓) การเสริมสร้างพลังทางสังคม
 (๔) การเพิ่มขีดความสามารถของชุมชนท้องถิ่นในการพัฒนา การพึ่งตนเองและ
 การจัดการตนเอง

๔.๕ ยุทธศาสตร์ชาติด้านการสร้างการเติบโตบนคุณภาพชีวิตที่เป็นมิตรกับ

สิ่งแวดล้อม

(๑) สร้างการเติบโตอย่างยั่งยืนบนสังคมเศรษฐกิจสีเขียว
 (๒) สร้างการเติบโตอย่างยั่งยืนบนสังคมเศรษฐกิจภาคทะเล

(๓) สร้างการเติบโตอย่างยั่งยืนบนสังคมที่เป็นมิตรต่อสภาพภูมิอากาศ
 (๔) พัฒนาพื้นที่เมือง ชนบท เกษตรกรรมและอุตสาหกรรมเชิงนิเวศ มุ่งเน้น
 ความเป็นเมืองที่เติบโตอย่างต่อเนื่อง

- (๕) พัฒนาความมั่นคงน้ำ พลังงาน และเกษตรที่เป็นมิตรต่อสิ่งแวดล้อม
 (๖) ยกระดับกระบวนการตัดสินใจเพื่อกำหนดอนาคตประเทศ

๔.๖ ยุทธศาสตร์ชาติด้านการปรับสมดุลและพัฒนาระบบการบริหารจัดการภาครัฐ

(๑) ภาครัฐที่ยึดประชาชนเป็นศูนย์กลาง ตอบสนองความต้องการ และ
 ให้บริการอย่างสะดวกรวดเร็ว โปร่งใส

(๒) ภาครัฐบริหารงานแบบบูรณาการโดยมียุทธศาสตร์ชาติเป็นเป้าหมายและ
 เชื่อมโยงการพัฒนาในทุกระดับ ทุกประเด็น ทุกภารกิจ และทุกพื้นที่

(๓) ภาครัฐมีขนาดเล็กกะทัดรัด เหมาะสมกับภารกิจ ส่งเสริมให้ประชาชนและทุก
 ภาคส่วนมีส่วนร่วมในการพัฒนาประเทศ

(๔) ภาครัฐมีความทันสมัย

(๕) บุคลากรภาครัฐเป็นคนดีและเก่ง ยึดหลักคุณธรรม จริยธรรม มีจิตสำนึกมี
 ความสามารถสูง มุ่งมั่น และเป็นมืออาชีพ

(๖) ภาครัฐมีความโปร่งใส ปลอดการทุจริตและประพฤติมิชอบ

(๗) กฎหมายมีความสอดคล้องเหมาะสมกับบริบทต่าง ๆ และมีเท่าที่จำเป็น

(๘) กระบวนการยุติธรรมเคารพสิทธิมนุษยชนและปฏิบัติต่อประชาชนโดย

เสมอภาค



วิสัยทัศน์ประเทศไทย 2580

“ประเทศไทยมีความมั่นคง มั่งคั่ง ยั่งยืน เป็นประเทศพัฒนาแล้ว ด้วยการพัฒนาตามหลักปรัชญาของเศรษฐกิจพอเพียง”

| มั่นคง | มั่งคั่ง | ยั่งยืน |
|--|--|---|
| <ul style="list-style-type: none"> มีความมั่นคงปลอดภัยและการเปลี่ยนแปลงทั้งภายในประเทศและภายนอกประเทศ และมีความมั่นคงในทุกมิติ ทั้งมิติเศรษฐกิจ สังคม สิ่งแวดล้อม และการเมือง ประเทศไทยมีความมั่นคงในเอกราชและอธิปไตย สังคมมีความปรองดองและความสามัคคี ประชาชนมีความมั่นคงในชีวิต มีงานและรายได้ที่มั่นคง มีที่อยู่อาศัยและความปลอดภัยในชีวิตทรัพย์สิน มีความมั่นคงของอาหาร พลังงาน และน้ำ | <ul style="list-style-type: none"> ประเทศไทยมีการขยายตัวของเศรษฐกิจอย่างต่อเนื่องยกระดับเข้าสู่กลุ่มประเทศรายได้สูง ความเหลื่อมล้ำของการพัฒนาลดลง ประชาชนได้รับผลประโยชน์จากการพัฒนาอย่างเท่าเทียมกัน เศรษฐกิจมีความสามารถในการแข่งขันสูง สร้างเศรษฐกิจและสังคมแห่งอนาคต และเป็นจุดสำคัญของการเชื่อมโยงในภูมิภาคทั้งการคมนาคมขนส่ง การผลิต การค้า การลงทุน มีความสมบูรณ์ในทุนที่จะสามารถสร้างการพัฒนาต่อเนื่อง อาทิ ทุนมนุษย์ ทุนทางปัญญา ทุนทางการเงินและทุนอื่นๆ | <ul style="list-style-type: none"> การพัฒนาที่สามารถสร้างความเจริญด้านรายได้ และคุณภาพชีวิตของประชาชนอย่างต่อเนื่อง โดยไม่ใช้ทรัพยากรธรรมชาติเกินพอดี ไม่สร้างมลภาวะต่อสิ่งแวดล้อม มีการผลิตและการบริโภคเป็นมิตรกับสิ่งแวดล้อม และสอดคล้องกับกฎระเบียบของประชาคมโลก คนไทยมีความรับผิดชอบต่อสังคม มุ่งประโยชน์ส่วนรวมอย่างยั่งยืน ทุกภาคส่วนในสังคมยึดและปฏิบัติตามหลักปรัชญาของเศรษฐกิจพอเพียง |

๑.๒ แผนพัฒนาเศรษฐกิจและสังคมแห่งชาติฉบับที่ ๑๓ (พ.ศ.๒๕๖๖ - ๒๕๗๐)

แผนพัฒนาฯ ฉบับที่ ๑๓ ได้กำหนดทิศทางการพัฒนาบนพื้นฐานของหลักการแนวคิดที่สำคัญ ๔ ประการ ได้แก่ ปรัชญาของเศรษฐกิจพอเพียง แนวคิด Resilience เป้าหมายการพัฒนาอย่างยั่งยืนของสหประชาชาติ (SDGs) และโมเดลเศรษฐกิจ BCG (Bio-Circular-Green Economy) เพื่อมุ่งสู่วัตถุประสงค์หลักของแผนพัฒนาคือการ “พลิกโฉม” ประเทศไทยสู่ “สังคมก้าวหน้า เศรษฐกิจสร้างมูลค่าอย่างยั่งยืน”

องค์ประกอบหลักของการขับเคลื่อนประเทศสู่ “เศรษฐกิจสร้างคุณค่าสังคมเดินหน้าอย่างยั่งยืน” (Hi-Value and Sustainable Thailand) เนื่องด้วยเป้าประสงค์ที่ต้องการให้แผนพัฒนาเศรษฐกิจและสังคมแห่งชาติ ทำหน้าที่ระบุทิศทางการพัฒนาประเทศที่ควรมุ่งเน้นได้อย่างชัดเจน การกำหนดกรอบแผนพัฒนาฯ ฉบับที่ ๑๓ จึงมุ่งเน้นคัดเลือกประเด็นการพัฒนาที่ลำดับความสำคัญสูงในการพลิกโฉม ประเทศไทยสู่ Hi-Value and Sustainable Thailand ในองค์ประกอบสำคัญ ๔ ประการ ได้แก่ ๑) เศรษฐกิจ มูลค่าสูงที่เป็นมิตรต่อสิ่งแวดล้อม (High Value-Added Economy) ๒) สังคมแห่งโอกาสและความเสมอภาค (High opportunity Society) ๓) วิถีชีวิตที่ยั่งยืน (Eco-Friendly Living) และ ๔) ปัจจัยสนับสนุนการพลิกโฉมประเทศ (Key Enablers for Thailand’s Transformation)

โดยภายใต้องค์ประกอบในแต่ละด้าน ได้มีการกำหนด “หมุดหมาย” (Milestones) ซึ่งเป็นการบ่งบอกถึงสิ่งที่ประเทศไทยปรารถนา จะเป็นมุ่งหวังจะ ‘มี’ หรือต้องการจะ ‘ขจัด’ ในช่วงระยะเวลา ๕ ปีของแผนพัฒนาฯ ฉบับที่ ๑๓ เพื่อสะท้อนประเด็นการพัฒนาที่มีความสำคัญต่อการพลิกโฉมประเทศสู่การเป็น Hi-Value and Sustainable Thailand ภายในปี ๒๕๗๐ โดยรายละเอียดขององค์ประกอบทั้ง ๔ ด้าน และหมุดหมายมีดังนี้

13 หมายเหตุ เพื่อพลิกโฉมประเทศ

ศูนย์กลางดิจิทัลและ
อิเล็กทรอนิกส์อัจฉริยะ

แบ่งตาม 4 มิติการพัฒนา



1.

๑) มิติภาคการผลิตและบริการเป้าหมาย

หมายเหตุที่ ๑ ไทยเป็นประเทศชั้นนำด้านสินค้าเกษตร และเกษตรแปรรูปมูลค่าสูง มุ่งเน้นการสร้างมูลค่าของสินค้าเกษตรและเกษตรแปรรูป โดยอาศัยเทคโนโลยีและนวัตกรรม การเพิ่มประสิทธิภาพของโครงสร้างพื้นฐานของภาคเกษตรและการสนับสนุนบทบาทของผู้ประกอบการเกษตร

หมายเหตุที่ ๒ ไทยเป็นจุดหมายของการท่องเที่ยวที่เน้นคุณภาพและความยั่งยืน โดยยกระดับการท่องเที่ยวให้เป็นการท่องเที่ยวคุณภาพสูง เพิ่มการพึ่งพานักท่องเที่ยวในประเทศและกระจายรายได้สู่พื้นที่ และบริหารจัดการการท่องเที่ยวอย่างยั่งยืนในทุกมิติ

หมายเหตุที่ ๓ ไทยเป็นฐานการผลิตยานยนต์ไฟฟ้าที่สำคัญของโลก โดยสนับสนุนให้ผู้ประกอบการเดิมในอุตสาหกรรมยานยนต์สามารถปรับตัวไปสู่การผลิตยานยนต์ไฟฟ้า พร้อมกับการลงทุนเพิ่มเติมเพื่อพัฒนาเทคโนโลยียานยนต์ไฟฟ้า รวมถึงการสร้างปัจจัยสนับสนุนเพื่อให้ผู้ใช้รถยนต์เปลี่ยนมาใช้ยานยนต์ไฟฟ้า

หมายเหตุที่ ๔ ไทยเป็นศูนย์กลางทางการแพทย์และสุขภาพมูลค่าสูง มุ่งเน้นการสร้างมูลค่าจากสินค้าและบริการสุขภาพซึ่งไทยมีความได้เปรียบ รวมถึงการสร้างเสริมขีดความสามารถด้านการวิจัยเทคโนโลยีทางการแพทย์ และสร้างความเป็นธรรมในการเข้าถึงบริการสุขภาพของคนในประเทศ

หมายเหตุที่ ๕ ไทยเป็นประตูการค้าการลงทุนและยุทธศาสตร์ทางโลจิสติกส์ที่สำคัญของภูมิภาค เป็นการยกระดับบทบาทของไทยในห่วงโซ่อุปทานของภูมิภาค โดยให้ความสำคัญกับการเป็นศูนย์กลางคมนาคมและโลจิสติกส์ และการดึงดูดการลงทุนจากต่างประเทศ

หมายเหตุที่ ๖ ไทยเป็นศูนย์กลางด้านดิจิทัล และอุตสาหกรรมอิเล็กทรอนิกส์อัจฉริยะของอาเซียน มุ่งเน้นการผลักดันการเติบโตเศรษฐกิจดิจิทัล โดยการสร้างระบบนิเวศที่เหมาะสม ทั้งในด้านโครงสร้างพื้นฐาน และกฎหมายกฎระเบียบ รวมถึงการสนับสนุนให้อุตสาหกรรมอิเล็กทรอนิกส์เดิมสามารถปรับเปลี่ยนไปสู่ ๓๙ อีเล็กทรอนิกส์อัจฉริยะที่ผนวกเทคโนโลยี Internet of Things (IoT) เพื่อให้อุปกรณ์อิเล็กทรอนิกส์ต่าง ๆ สามารถเชื่อมโยงหรือส่งข้อมูลถึงกันได้

๒) มิติโอกาสและความเสมอภาคทางเศรษฐกิจและสังคม

หมวดหมู่ที่ ๗ ไทยมีวิสาหกิจขนาดกลางและขนาดย่อมที่เข้มแข็ง มีศักยภาพสูง และสามารถแข่งขันได้ โดยผลักดันการพัฒนาศักยภาพของ SMEs ผู้การเป็นผู้ประกอบการยุคดิจิทัล สามารถเชื่อมโยงกับห่วงโซ่มูลค่าโลกและปรับเปลี่ยนการแข่งขันทางการค้าให้เป็นธรรมสำหรับ SMEs

หมวดหมู่ที่ ๘ ไทยมีพื้นที่และเมืองอัจฉริยะที่น่าอยู่ ปลอดภัย เติบโตได้อย่างยั่งยืนให้ความสำคัญกับการส่งเสริมการเติบโตทางเศรษฐกิจในระดับภูมิภาคเพื่อลดความเหลื่อมล้ำในเชิงพื้นที่ โดยการสร้างความเข้มแข็งของเศรษฐกิจฐานราก การสร้างความพร้อมด้านโครงสร้างพื้นฐานโลจิสติกส์ และดิจิทัล

หมวดหมู่ที่ ๙ ไทยมีความยากจนข้ามรุ่นลดลง และคนไทยทุกคนมีความคุ้มครองทางสังคมที่เพียงพอ เหมาะสม โดยการแก้ไขปัญหาความยากจนข้ามรุ่นแบบมุ่งเป้าที่สอดคล้องกับสภาพปัญหาและความต้องการของครัวเรือนยากจน ทั้งในด้านการสร้างโอกาสในการประกอบอาชีพ และการช่วยเหลือให้เด็กจากครัวเรือนยากจนได้รับการศึกษาอย่างเต็มศักยภาพ รวมทั้งให้ความสำคัญกับการจัดความคุ้มครองทางสังคมที่เพียงพอต่อการดำรงชีวิตแก่คนไทยทุกช่วงวัย

๓) มิติความยั่งยืนของทรัพยากรธรรมชาติและสิ่งแวดล้อม

หมวดหมู่ที่ ๑๐ ไทยมีเศรษฐกิจหมุนเวียนและสังคมคาร์บอนต่ำ ให้ความสำคัญกับการเพิ่มประสิทธิภาพในการใช้ทรัพยากรโดยการใช้ให้น้อย ใช้ซ้ำ นำกลับมาใช้ใหม่ พร้อมทั้งการนำขยะหรือวัสดุเหลือใช้กลับมาสร้างมูลค่า รวมถึงการเร่งลดก๊าซเรือนกระจก โดยเฉพาะในภาคพลังงานและอุตสาหกรรม ซึ่งเป็นภาคเศรษฐกิจที่ปล่อยก๊าซเรือนกระจกสูง

หมวดหมู่ที่ ๑๑ ไทยสามารถลดความเสี่ยงและผลกระทบจากภัยธรรมชาติ และการเปลี่ยนแปลงสภาพภูมิอากาศ ได้แก่ การสร้างความสามารถในการรับมือกับภัยธรรมชาติ โดยมุ่งเน้นการป้องกันภัยโดยใช้แนวทางธรรมชาติ เช่น การฟื้นฟูป่าต้นน้ำ และการสร้างแหล่งเก็บกักน้ำขนาดเล็ก รวมถึงการพัฒนาประสิทธิภาพในการคาดการณ์และเตือนภัย

๔) มิติปัจจัยผลักดันการพลิกโฉมประเทศ

หมวดหมู่ที่ ๑๒ ไทยมีกำลังคนสมรรถนะสูง มุ่งเรียนรู้อย่างต่อเนื่อง ตอบโจทย์การพัฒนาแห่งอนาคต โดยสนับสนุนให้คนทุกช่วงวัยมีโอกาสพัฒนาทักษะอย่างเต็มศักยภาพ มีการเรียนรู้ตลอดชีวิต และมีสมรรถนะที่สอดคล้องกับบริบทของโลกยุคใหม่ อาทิ ทักษะดิจิทัล รวมถึงการผลิตกำลังคนให้ตรงความต้องการของภาค การผลิตเป้าหมาย

หมวดหมู่ที่ ๑๓ ไทยมีภาครัฐที่ทันสมัยและมีประสิทธิภาพและตอบโจทย์ประชาชน โดยยกระดับภาครัฐให้มีสมรรถนะสูงและคล่องตัว สามารถก้าวสู่การเป็นภาครัฐดิจิทัลอย่างเต็มรูปแบบ รวมถึงการยกเลิกกฎหมายที่ไม่จำเป็นและเป็นอุปสรรคต่อการพัฒนาประเทศ

๑.๓ แผนพัฒนาภาค/แผนพัฒนากลุ่มจังหวัด/แผนพัฒนาจังหวัด

➤ แผนพัฒนาภาคเหนือ พ.ศ. ๒๕๖๖ – ๒๕๗๐

๑) **ทิศทางการพัฒนาภาค** มุ่งสู่การพัฒนาเป็นฐานเศรษฐกิจสร้างสรรค์ของประเทศ เชื่อมโยงกับอนุภูมิภาค และเติบโตอย่างยั่งยืน ตามแนวคิด “เศรษฐกิจสร้างสรรค์ สานสัมพันธ์ระหว่างพื้นที่ สุขภาวะดี วิถีชีวิตยั่งยืน โดยให้ความสำคัญกับการพัฒนา ๔C ได้แก่ Creative พัฒนาเศรษฐกิจสร้างสรรค์มูลค่าสูง โดยการสร้างระบบนิเวศ เมือง และพื้นที่สร้างสรรค์ตลอดจนสามารถพัฒนาสู่การเป็นสินค้าและบริการสร้างสรรค์ Connect สร้างโอกาสในการเชื่อมโยงเศรษฐกิจภายในประเทศและกับอนุภูมิภาค ทั้งในส่วนของระเบียบ เศรษฐกิจพิเศษ

แผนพัฒนาท้องถิ่น (พ.ศ. ๒๕๖๖ – ๒๕๗๐)

ขององค์การบริหารส่วนตำบลปากทาง อำเภอเมืองพิจิตร จังหวัดพิจิตร

เขตเศรษฐกิจพิเศษชายแดน เมืองสร้างสรรค์ และกลุ่มผู้คนสร้างสรรค์ Clean พัฒนาตามแนววิถีใหม่ (New Normal) บนฐานการเติบโตอย่างยั่งยืนของการอนุรักษ์สิ่งแวดล้อม การดูแลความสะอาดของเมือง และการใช้พลังงานสะอาด โดยคำนึงถึง Care ที่ให้ความสำคัญอย่างต่อเนื่องกับการดูแลผู้สูงอายุ และผู้ด้อยโอกาสในสังคม และพัฒนาศักยภาพแรงงาน

๒) เป้าหมายรวม

- อัตราการเจริญเติบโตทางเศรษฐกิจของภาคเหนือขยายตัวเพิ่มขึ้น
- สัมประสิทธิ์ความไม่เสมอภาค (Gini Coefficient) ในการกระจายรายได้ของภาคเหนือลดลง



๓) แนวทางการพัฒนา

๓.๑) พัฒนาสู่การเป็นระเบียบเศรษฐกิจพิเศษภาคเหนือ Creative LANNA ในพื้นที่จังหวัดเชียงใหม่ เชียงราย ลำพูน พิจิตร (๑) พัฒนา Creative Ecosystem การปรับภูมิทัศน์ และสถาปัตยกรรมของเมือง การพัฒนาย่านสร้างสรรค์ การเพิ่มพื้นที่สร้างสรรค์ (Creative Space) การพัฒนาระบบสื่อสารโทรคมนาคม โครงสร้างพื้นฐานสำคัญ และสิ่งอำนวยความสะดวก รวมถึงการ สนับสนุนปัจจัยที่เอื้อต่อการลงทุนของภาคเอกชน (๒) พัฒนาอุตสาหกรรมสร้างสรรค์ระยะแรกมุ่งให้ ให้ความสำคัญกับกลุ่มอุตสาหกรรมที่เป็น Creative Original ซึ่งเป็นกลุ่มศิลปะต้นฉบับเชิงสร้างสรรค์ ได้แก่ (๑) กลุ่มอุตสาหกรรมงานฝีมือและ หัตถกรรม (๒) กลุ่มอุตสาหกรรมศิลปะการแสดงและดนตรี (๓) กลุ่มอุตสาหกรรมทัศนศิลป์ และ (๔) กลุ่ม Digital Content โดยการสร้างมูลค่าเพิ่มและอัตลักษณ์ของผลิตภัณฑ์จากภูมิปัญญา วัฒนธรรม การนำเทคโนโลยีและนวัตกรรมมาใช้ในกระบวนการผลิต ออกแบบ บรรจุภัณฑ์ การพัฒนาผู้ประกอบการ การสร้างเครือข่ายในการแลกเปลี่ยนเรียนรู้และ กระตุ้นให้เกิดความคิดสร้างสรรค์เพื่อการพัฒนาผลิตภัณฑ์ ตลอดจนผลักดันให้นำแนวคิดและองค์ ความรู้ด้านนวัตกรรมและเทคโนโลยีมาใช้ในกิจกรรมสร้างสรรค์ (๓) ส่งเสริมการตลาดและ ประชาสัมพันธ์ และการสร้างการรับรู้โดยสนับสนุนการจัดงานเทศกาลสร้างสรรค์ระดับนานาชาติเพื่อ สร้างจุดขายของพื้นที่ การส่งเสริมช่องทางการขายสินค้า สร้างสรรค์ที่หลากหลาย การส่งเสริมการ ประชาสัมพันธ์และสร้างการรับรู้ให้กับผู้บริโภคและคนในพื้นที่ รวมทั้งเชื่อมโยงกับการท่องเที่ยวและบริการที่เกี่ยวข้อง และเข้าร่วมเครือข่ายเมืองสร้างสรรค์ต่างประเทศ

๓.๒) พัฒนาการผลิตตามระบบเกษตรกรรมยั่งยืน เชื่อมโยงสู่อุตสาหกรรมแปรรูป มูลค่าสูง (๑) ส่งเสริมการผลิตสินค้าเกษตรให้ได้มาตรฐานเกษตรปลอดภัย ต่อยอดสู่มาตรฐานเกษตร อินทรีย์ทั้งระดับชุมชนและมาตรฐานสากล และสนับสนุนการทำเกษตรอินทรีย์วิถีชาวบ้านที่สามารถ พัฒนาเป็นเกษตรอินทรีย์เชิงพาณิชย์ (๒) ส่งเสริมการนำเทคโนโลยี นวัตกรรมและภูมิปัญญาใช้ในกระบวนการผลิต สนับสนุนการวิจัยและพัฒนาทางการเกษตรทั้งระบบ เพื่อเพิ่มประสิทธิภาพการผลิตทางการเกษตรทั้งเชิงปริมาณและคุณภาพ ส่งเสริมแนวคิด Food Valley ตลอดจนพัฒนาศักยภาพเกษตรกรให้เป็นเกษตรอัจฉริยะ (๓) พัฒนาอุตสาหกรรมชีวภาพตลอดห่วงโซ่มูลค่าในพื้นที่ ภาคเหนือตอนล่าง เชื่อมโยงกับอุตสาหกรรมฐานชีวภาพของภาคตะวันออกเฉียงเหนือ สนับสนุนการวิจัยและพัฒนาเพื่อยกระดับการผลิตสินค้าเกษตรที่เป็นวัตถุดิบในอุตสาหกรรมชีวภาพ

๓.๓) พัฒนาการท่องเที่ยวและบริการบนฐานภูมิปัญญาและวัฒนธรรม เน้นกลุ่มท่องเที่ยว ที่มีศักยภาพ ได้แก่ กลุ่มท่องเที่ยวเชิงวัฒนธรรมและวิถีชีวิต กลุ่มท่องเที่ยวเชิงธรรมชาติ กลุ่มท่องเที่ยวเชิงธุรกิจ (MICE) และกลุ่มธุรกิจบริการสุขภาพ โดยเน้นการพัฒนา (๑) พัฒนาแหล่งท่องเที่ยวและรูปแบบบริการด้านการท่องเที่ยวให้มีคุณภาพ และสามารถสร้างมูลค่าเพิ่มได้อย่างยั่งยืน โดยการยกระดับแหล่งท่องเที่ยวให้มีคุณภาพตามมาตรฐานสากล พัฒนากิจกรรมการท่องเที่ยวและบริการรูปแบบใหม่ ที่มีความเชื่อมโยงกับทุนทางวัฒนธรรมและภูมิปัญญาท้องถิ่น ตลอดจนสนับสนุน การเชื่อมโยงระหว่างการท่องเที่ยวและบริการสุขภาพ เพื่อการพัฒนาสู่อุตสาหกรรมการแพทย์ครบวงจร (Medical Hub) และยกระดับมาตรฐานการให้บริการด้านการท่องเที่ยวเชิงสุขภาพให้มีคุณภาพมากขึ้น รวมทั้งสนับสนุนการเชื่อมโยงกับกลุ่มธุรกิจอื่นในห่วงโซ่มูลค่าการท่องเที่ยว (๒) พัฒนาปัจจัยสนับสนุนการบริการด้านการท่องเที่ยว โดยพัฒนารูปแบบการท่องเที่ยวและกำหนดกลุ่มนักท่องเที่ยวที่เหมาะสม พัฒนาโครงสร้างพื้นฐานเพื่ออำนวยความสะดวกในการท่องเที่ยว สนับสนุนการนำนวัตกรรมและเทคโนโลยีมาใช้ในการยกระดับคุณภาพการให้บริการ พัฒนาศักยภาพบุคลากรด้านการท่องเที่ยวให้มีมาตรฐาน และมีความเชี่ยวชาญ รวมทั้งส่งเสริมเชื่อมโยงเครือข่ายด้านการท่องเที่ยว ตลอดจนส่งเสริมการตลาดและประชาสัมพันธ์

๓.๔) เสริมศักยภาพของเมืองและพื้นที่เขตเศรษฐกิจพิเศษชายแดน เพื่อรองรับการขยายตัวทางเศรษฐกิจและเอื้อต่อการอยู่อาศัย (๑) วางผังเมืองทั้งเมืองหลัก เมืองรอง และเมือง ชายแดน เพื่อรองรับการขยายตัวทางเศรษฐกิจควบคู่กับการเป็นเมืองน่าอยู่ พัฒนาโครงสร้างพื้นฐาน เมือง พัฒนาเครือข่ายเทคโนโลยีสารสนเทศ และการสื่อสารที่มีประสิทธิภาพสูงเพื่อรองรับสังคม ดิจิทัล พัฒนาระบบบริหารจัดการสิ่งแวดล้อมเมืองอย่างมีประสิทธิภาพ เพื่อการพัฒนาเมืองอย่างยั่งยืน (๒) สนับสนุนการขับเคลื่อนเขตเศรษฐกิจพิเศษชายแดนของภาคพัฒนาโครงข่ายเส้นทางและระบบขนส่งย่อยที่เชื่อมต่อกับระบบหลักของประเทศและอนุภูมิภาคตามแนวระเบียงเศรษฐกิจ เหนือ - ใต้ และแนวตะวันออก - ตะวันตก ซึ่งจะรองรับการเป็นพื้นที่เศรษฐกิจสำคัญ เชื่อมโยงอนุภูมิภาค GMS BIMSTEC และ AEC

๓.๕) พัฒนาและยกระดับคุณภาพชีวิต เพื่อแก้ไขปัญหาความยากจน พัฒนาผู้สูงอายุ สู่การเป็นผู้สูงอายุที่มีศักยภาพ (Active Aging) และพัฒนาทักษะฝีมือแรงงาน (๑) แก้ไขปัญหาความยากจนและพัฒนาคุณภาพชีวิต โดยส่งเสริมการพัฒนาเศรษฐกิจฐานราก พัฒนาทักษะด้าน อาชีพแก่คนยากจนให้ตรงกลุ่มเป้าหมาย เพื่อสร้างโอกาสในการเพิ่มรายได้ให้เพียงพอต่อการดำรงชีวิต โดยใช้ฐานข้อมูลด้านความยากจนที่มีอยู่และส่งเสริมการเข้าถึงบริการภาครัฐ ให้ครอบคลุม อาทิ บริการด้านการศึกษา และสาธารณสุข (๒) พัฒนาผู้สูงอายุสู่การเป็นผู้สูงอายุที่มีศักยภาพ (Active Aging) โดยการพัฒนาระบบการดูแลผู้สูงอายุ ส่งเสริมอาชีพและการมีงานทำตามศักยภาพของผู้สูงอายุ รวมทั้งส่งเสริมการเรียนรู้ตลอดชีวิตและสนับสนุนการใช้ภูมิปัญญาของผู้สูงอายุในการพัฒนากลุ่มวิสาหกิจชุมชน (๓) พัฒนาทักษะฝีมือแรงงานให้สอดคล้องกับความต้องการของตลาดแรงงาน แนวทางการพัฒนาเศรษฐกิจสร้างสรรค์ และการพัฒนาอุตสาหกรรมเป้าหมายในพื้นที่ โดยการยกระดับทักษะเดิมให้สูงขึ้น (Upskill) และการพัฒนาศักยภาพเสริมทักษะใหม่ (Reskill)

๓.๖) อนุรักษ์และฟื้นฟูป่าต้นน้ำ พัฒนาระบบบริหารจัดการน้ำที่มีความสมดุล ป้องกันและแก้ไขปัญหามอกควัน ปัญหาลิ่งแวดล้อมเมือง (๑) อนุรักษ์ฟื้นฟูระบบนิเวศและป่าไม้ในพื้นที่ ป่าต้นน้ำ โดยให้ความสำคัญกับการฟื้นฟูป่าต้นน้ำที่เสื่อมโทรมให้มีความอุดมสมบูรณ์ ตลอดจนส่งเสริมการปลูกป่าเพื่อเพิ่มพื้นที่ป่าต้นน้ำ สร้างฝาย ชะลอน้ำ ปลูกพืชที่ช่วยอนุรักษ์ดินและน้ำป้องกัน แก้ไขปัญหาการบุกรุกทำลายพื้นที่ป่า ส่งเสริมการมีส่วนร่วมของทุกภาคส่วนในพื้นที่/สนับสนุนการ สร้างเครือข่ายการดูแลรักษาป่า ประชาสัมพันธ์ให้ความรู้และสร้างจิตสำนึกของประชาชนถึง ความสำคัญของทรัพยากรป่าไม้(๒) พัฒนาการบริหารจัดการน้ำในลักษณะนิเวศลุ่มน้ำ โดยพัฒนาแหล่งกักเก็บน้ำในพื้นที่ตามความเหมาะสมทางภูมิสังคม เพื่อให้เกิดความสมดุลทั้งในด้านการจัดหาและการใช้เพื่ออุปโภคบริโภค การรักษาระบบนิเวศน์ทางน้ำ การเกษตรกรรม และการอุตสาหกรรม เชื่อมโยงแหล่งน้ำระดับต่าง ๆ ให้มีประสิทธิภาพในการกระจายน้ำอย่างทั่วถึง เร่งรัดการรักษาพื้นที่ชุ่มน้ำอย่างจริงจัง อนุรักษ์ ฟื้นฟูและใช้ประโยชน์แหล่งน้ำอย่างยั่งยืน (๓) แก้ไขปัญหามอกควัน โดยสนับสนุนการประยุกต์ใช้วิธีการด้วยรูปแบบที่เกิด ผลสำเร็จมาแล้วในหลายพื้นที่ และปรับให้ เหมาะสมกับวิถีชีวิตของชุมชน เน้นการมีส่วนร่วมแก้ไขปัญหามาจาก ทุกภาคส่วนในการแสวงหาความรู้/ เทคโนโลยีใหม่ที่จะเป็นทางเลือกให้เลิกพฤติกรรมเผาวัสดุทางการเกษตร มีการจัดตั้งเครือข่าย การเฝ้าระวังในพื้นที่/การลาดตระเวนเพื่อป้องปรามผู้ลักลอบฝ่าฝืนกฎหมาย และบังคับใช้ข้อกฎหมายต่างๆ ที่เกี่ยวข้องอย่างเข้มงวด จริงจัง และรวดเร็ว (๔) ลดปัญหาลิ่งแวดล้อมเมืองและชุมชน โดยจัดให้มีระบบกำจัดขยะและน้ำเสียด้วยเทคโนโลยีที่เหมาะสม สนับสนุนให้ทุกภาคส่วนมีส่วนร่วมในการ แก้ไขปัญหาลิ่งแวดล้อมในหลากหลายรูปแบบ อาทิ การคัดแยกขยะที่ต้นทาง ลดการเกิดขยะ การนำขยะกลับมาใช้ซ้ำให้เกิดประโยชน์ ส่งเสริมการสร้าง รางกรอบแผนพัฒนาภาคเหนือ (พ.ศ. ๒๕๖๖ - ๒๕๗๐)ความเข้าใจและความตระหนักรู้ให้กับประชาชนเพื่อปรับเปลี่ยนวิถีชีวิตแบบใหม่ที่เป็นมิตรกับลิ่งแวดล้อม ใช้มาตรการจูงใจในการลดขยะควบคู่กับมาตรการทางกฎหมายให้เกิดผลในทางปฏิบัติ (๕) เตรียมความพร้อมเพื่อรองรับกับภัยพิบัติทางธรรมชาติโดยสนับสนุนองค์ความรู้การจัดการภัย พิบัติให้มีประสิทธิภาพ พัฒนาระบบฐานข้อมูลการสื่อสารโทรคมนาคม ส่งเสริมการพัฒนาวิทยาศาสตร์และเทคโนโลยีด้านการจัดการภัยพิบัติ เพื่อเพิ่มขีดความสามารถในการจัดการภัยพิบัติ และเพิ่มขีดความสามารถในการรองรับ/ปรับตัวต่อการเปลี่ยนแปลงสภาพภูมิอากาศ โดยการพัฒนางองค์ความรู้และเครื่องมือในการบริหารจัดการเพื่อรองรับกับความท้าทายจากการเปลี่ยนแปลงสภาพภูมิอากาศ

➤ ยุทธศาสตร์การพัฒนากลุ่มจังหวัดภาคเหนือตอนล่าง ๒ (พ.ศ. ๒๕๖๖ - ๒๕๗๐)

๑) เป้าหมายการพัฒนา (Vision)

“ยกระดับสินค้าเกษตรปลอดภัยที่มีนวัตกรรม แหล่งอุตสาหกรรมฐานชีวภาพ เสริมสร้างศักยภาพการท่องเที่ยวและบริการ เป็นศูนย์กลางการค้าการลงทุนเชื่อมโยงเศรษฐกิจภูมิภาคสู่การพัฒนาอย่างยั่งยืน”

๒) ตำแหน่งการพัฒนา (Positioning)

- ยกระดับคุณภาพและมาตรฐานสินค้าเกษตรปลอดภัย เพิ่มมูลค่าและนวัตกรรมการแปรรูปภายใต้การพัฒนาเศรษฐกิจชีวภาพเศรษฐกิจหมุนเวียนและเศรษฐกิจสีเขียว (BCG model) สู่การพัฒนาอย่างยั่งยืน (SDGs)
- พัฒนาศักยภาพการท่องเที่ยวเน้นคุณค่าและยั่งยืน ได้มาตรฐานและปลอดภัยเป็นที่ยอมรับในระดับสากล
- เป็นศูนย์กลางการค้าการลงทุนและจุดยุทธศาสตร์ทางโลจิสติกส์ที่สำคัญของภูมิภาค

๓) พันธกิจ (Mission)

- พัฒนาการบริหารจัดการน้ำ และส่งเสริมระบบโครงสร้างพื้นฐาน พัฒนาผลผลิตและเพิ่มมูลค่าสินค้าเกษตรปลอดภัยได้มาตรฐานครบวงจรด้วยนวัตกรรมและเทคโนโลยี
- พัฒนาอุตสาหกรรมแปรรูป และอุตสาหกรรมฐานชีวภาพให้เติบโตอย่างเป็นมิตรกับสิ่งแวดล้อม และสร้างขีดความสามารถในการแข่งขัน
- ยกระดับแหล่งท่องเที่ยว สินค้าและบริการด้านการท่องเที่ยว ยกระดับให้ได้มาตรฐานปลอดภัยเป็นที่ยอมรับ
- พัฒนาและยกระดับการเชื่อมโยงโครงข่ายโลจิสติกส์และส่งเสริมการค้าการลงทุน

๔) ประเด็นการพัฒนา

- เพิ่มประสิทธิภาพการบริหารจัดการน้ำ การผลิตและการสร้างมูลค่าเพิ่มสินค้าเกษตร อุตสาหกรรมฐานชีวภาพ ส่งเสริมการตลาดด้วยนวัตกรรมและเทคโนโลยีตลอดห่วงโซ่อุปทาน
- พัฒนาการท่องเที่ยวที่ได้มาตรฐาน ปลอดภัยและยั่งยืนยกระดับสู่สากล
- ส่งเสริมการค้า การลงทุน โครงข่ายคมนาคม และสิ่งอำนวยความสะดวกรองรับการพัฒนา และเพิ่มขีดความสามารถในการแข่งขันของภูมิภาค

➤ ยุทธศาสตร์การพัฒนาจังหวัดพิจิตร (พ.ศ. ๒๕๖๖ - ๒๕๗๐)

๑) เป้าหมายการพัฒนาจังหวัด

“เมืองเกษตรดี สิ่งแวดล้อมดี สังคมและคุณภาพชีวิตดี พัฒนาการท่องเที่ยวและบริการให้มีมาตรฐาน”

๒) พันธกิจ (Mission)

- เสริมสร้างความสมดุลทางเศรษฐกิจของจังหวัดให้เติบโตอย่างมั่นคง จากฐานของชุมชนการพึ่งตนเองในจังหวัดและการเชื่อมโยงกับระดับภาคและการพัฒนาประเทศ
- พัฒนาระบบการบริหารจัดการการผลิตสินค้าเกษตรให้มีคุณภาพ และมาตรฐานความปลอดภัยในระดับการส่งออกและการรองรับความมั่นคงทางอาหาร เสริมสร้างความเข้มแข็งขององค์กรภาคการเกษตรและเกษตรกรให้มีศักยภาพการแข่งขันและพึ่งตนเองได้
- บริหารจัดการน้ำ ดิน และอนุรักษ์สิ่งแวดล้อมให้เกิดความสมดุลกับการใช้ประโยชน์ในการพัฒนาจังหวัดการรักษาระบบนิเวศ และพัฒนาทรัพยากรธรรมชาติให้มีความอุดมสมบูรณ์อย่างยั่งยืนรองรับการพัฒนาเป็นเมืองเกษตรคุณภาพ
- เสริมสร้างสังคมคุณภาพ สังคมแห่งการเรียนรู้ และการพัฒนาหมู่บ้านให้มีความสันติสุข ประชาชนมีคุณภาพชีวิตที่ดีตามแนวทางหลักปรัชญาของเศรษฐกิจพอเพียง และมีความปลอดภัยในชีวิตและทรัพย์สิน

๓) ตัวชี้วัดความสำเร็จตามเป้าหมายการพัฒนาจังหวัด

- พัฒนา ปรับปรุง อนุรักษ์และฟื้นฟูแหล่งน้ำธรรมชาติ เพื่อแก้ไขปัญหาภัยแล้ง/อุทกภัย และ น้ำเพื่อการอุปโภค บริโภค การเกษตรและอุตสาหกรรม
- รายได้จากการท่องเที่ยวที่เพิ่มขึ้นไม่น้อยกว่าร้อยละ ๕ ภายในปี พ.ศ. ๒๕๗๐
- การจัดการขยะที่ถูกต้องตามหลักวิชาการเพิ่มขึ้น ไม่น้อยกว่าร้อยละ ๓ ภายในปี พ.ศ. ๒๕๗๐
- การพัฒนา ปรับปรุงโครงสร้างพื้นฐานเพื่อรองรับการขยายตัวของเมืองและความสะดวกของประชาชนเพิ่มขึ้น
- อัตราการลดลงของคดีอาชญากรรมและยาเสพติด ไม่น้อยกว่าร้อยละ ๑๐ ต่อปี

แผนพัฒนาท้องถิ่น (พ.ศ. ๒๕๖๖ - ๒๕๗๐)

ขององค์การบริหารส่วนตำบลปากทาง อำเภอเมืองพิจิตร จังหวัดพิจิตร

๔) จุดยืนการพัฒนา (Strategic Positioning: SP) จุดยืนการพัฒนายุทธศาสตร์จังหวัดพิจิตร พ.ศ. ๒๕๖๖ – ๒๕๗๐ ได้กำหนดขึ้นมาจากการวิเคราะห์สภาพการณ์ที่เป็นปัจจัยนำเข้าเชิงนโยบายความต้องการของผู้ที่มีส่วนได้ส่วนเสีย และสถานการณ์ของภารกิจที่เป็นอยู่ในปัจจุบัน และควรจะเป็นในอนาคตจนได้ความต้องการทางยุทธศาสตร์ จากนั้นจึงนำมาวิเคราะห์ความสำคัญต่อภารกิจ ความเร่งด่วนต่อปัญหา ความเป็นไปได้ในทางปฏิบัติ ความเป็นประโยชน์ต่อประชาชนและความเชื่อมโยงกับนโยบายของจังหวัด ทิศทางการพัฒนาประเทศ จนทำให้ได้ความต้องการทางยุทธศาสตร์ที่เป็นหัวใจหลักสำคัญของจังหวัดพิจิตร ประกอบด้วย ๔ จุดยืนทางยุทธศาสตร์ โดยมีรายละเอียดดังต่อไปนี้

SP๑ การอนุรักษ์ฟื้นฟูการจัดการทรัพยากรธรรมชาติและสิ่งแวดล้อมอย่างสมดุล โดยมีจุดเน้น ดังนี้

จังหวัดพิจิตร มีการอนุรักษ์ ฟื้นฟูการจัดการทรัพยากรธรรมชาติและสิ่งแวดล้อมที่เอื้อต่อ การพัฒนาพื้นที่เพื่อการเกษตรที่มีคุณภาพเพิ่มมากขึ้น เนื่องจากจังหวัดพิจิตรมีปัญหาเรื่องน้ำท่วมเป็นระยะเวลานานต่อเนื่อง เพราะปัจจุบันพื้นที่รับน้ำทางธรรมชาติจำนวนมากตื้นเขิน การเชื่อมต่อกันระหว่างห้วย หนอง คลอง บึง ตามธรรมชาติถูกทำลายจากการพัฒนาของเมือง ซึ่งหากได้รับการแก้ไขปัญหาน้ำท่วมจะบรรเทาลง อีกทั้งยังสามารถบริหารจัดการให้เหลือน้ำไว้ใช้ในช่วงฤดูแล้งได้มากขึ้น และปัญหาอีกด้านหนึ่งที่รุนแรงมากขึ้นและสมควรได้รับการดูแลคือ การปล่อยสารเคมีจากภาคเกษตร อุตสาหกรรมและชุมชนลงสู่แหล่งน้ำธรรมชาติ

SP๒ การพัฒนาการเกษตรปลอดภัย เกษตรอินทรีย์ เพื่อการสร้างเศรษฐกิจจากฐานชุมชน ที่เข้มแข็ง โดยมีจุดเน้น ดังนี้

สินค้าเกษตรปลอดภัยได้มาตรฐาน เนื่องจากรัฐบาลมีนโยบายส่งเสริมให้เกษตรกรผลิตสินค้าเกษตรอินทรีย์และสินค้าการเกษตรปลอดภัยมากขึ้น ทำให้มีความช่วยเหลือผ่านโครงการต่างๆ ของหน่วยงาน ที่เกี่ยวข้องที่ได้มาตรฐานโดยไม่ใช้สารเคมี จนสามารถลดต้นทุนและเพิ่มรายได้ให้กับเกษตรกรอย่างเป็น รูปธรรมประกอบกับความต้องการของตลาดที่มีเพิ่มขึ้นอย่างต่อเนื่อง สอดคล้องกับการเพิ่มขึ้นของรายได้ของผู้บริโภคในประเทศทำให้ราคาไม่ตกมากเหมือนข้าวที่ใช้สารเคมีทั่วไป

SP๓ การยกระดับคุณภาพชีวิตที่ดีและเสริมสร้างสังคมสันติสุขอย่างยั่งยืน โดยมีจุดเน้น ดังนี้

การเสริมสร้างความมั่นคงในคุณภาพชีวิต ความปลอดภัยและชุมชนเข้มแข็ง เพื่อสร้างสังคมที่มีความสุขผ่านการพัฒนาคุณภาพชีวิต ทั้งในระดับปัจเจกบุคคล ระดับครอบครัวและระดับชุมชน รวมถึงสร้างการมีส่วนร่วมของทุกคนในการสร้างสังคมที่เข้มแข็ง ปราศจากยาเสพติดและปัญหาอาชญากรรม

SP๔ การพัฒนาการท่องเที่ยวเชิงธรรมชาติ ศาสนา ประเพณีและวัฒนธรรม ที่เป็นอัตลักษณ์เพื่อสร้างมูลค่าเพิ่มทางเศรษฐกิจ โดยมีจุดเน้น ดังนี้

การท่องเที่ยวเชิงประวัติศาสตร์ ศาสนา ประเพณี วัฒนธรรม และอัตลักษณ์เฉพาะ เนื่องจากมี ประเพณีและวัฒนธรรมที่ขึ้นชื่อ ได้แก่ งานประเพณีแข่งขันเรือยาวชิงถ้วยพระราชทานที่จัดติดต่อกันมาเป็นระยะเวลา ยาวนาน งานประเพณีกลุ่มชาติพันธุ์ ประกอบกับมีวัดที่มีชื่อเสียงเป็นจำนวนมาก นักท่องเที่ยวนิยม เข้ามาเพื่อเคารพสักการะพระครูบาอาจารย์ที่มีชื่อเสียง จึงเป็นยุทธศาสตร์ที่สำคัญที่จะนำรายได้เข้าจังหวัดผ่านการท่องเที่ยวในรูปแบบการท่องเที่ยวเชิงประเพณี ศาสนาและวัฒนธรรม และให้ความสำคัญกับการ ท่องเที่ยววิถีใหม่ที่มุ่งเน้นในประเด็นความปลอดภัยของนักท่องเที่ยว (Safety) แหล่งท่องเที่ยวสะอาด (Clean) นักท่องเที่ยวไม่ถูกเอารัดเอาเปรียบ (Fair) เศรษฐกิจสร้างสรรค์ท่องเที่ยวยั่งยืน (Sustainability)

๕) ประเด็นการพัฒนาของจังหวัดพิจิตร

ประเด็นการพัฒนาที่ ๑ การบริหารจัดการน้ำ ดิน ทรัพยากรธรรมชาติและสิ่งแวดล้อมอย่างสมดุล วัตถุประสงค์

๑. การพัฒนา ปรับปรุง อนุรักษ์และฟื้นฟู แหล่งน้ำหลักและแหล่งน้ำสาขา แหล่งน้ำธรรมชาติให้เอื้อประโยชน์สูงสุดต่อการพัฒนาจังหวัดอย่างเป็นระบบ

๒. การบริหารจัดการน้ำ ดิน ทรัพยากรธรรมชาติและสิ่งแวดล้อมอย่างบูรณาการเพื่อรองรับภาคการผลิตเกษตรปลอดภัย เกษตรอินทรีย์ และการพัฒนาที่เป็นมิตรกับสิ่งแวดล้อมอย่างยั่งยืน

เป้าหมายและตัวชี้วัด

๑. แหล่งน้ำธรรมชาติได้รับการพัฒนา ปรับปรุง อนุรักษ์และฟื้นฟูเพื่อแก้ไขปัญหาภัยแล้ง/อุทกภัย อุบัติภัย บริโภค การเกษตรและอุตสาหกรรมเพิ่มขึ้น

๒. ปริมาณขยะมูลฝอยชุมชนที่ถูกกำจัดอย่างถูกวิธีตามหลักวิชาการเพิ่มมากขึ้น

๓. การอนุรักษ์ฟื้นฟูทรัพยากรธรรมชาติและเพิ่มพื้นที่สีเขียว

แนวทางการพัฒนา

๑. การพัฒนา ปรับปรุง อนุรักษ์ และฟื้นฟูแหล่งน้ำเพื่อการพัฒนาจังหวัดอย่างเป็นระบบ

๒. การบริหารจัดการน้ำ ดินและทรัพยากรที่มี เพื่อรองรับการเกษตรปลอดภัย เกษตรอินทรีย์ และการพัฒนาที่เป็นมิตรกับสิ่งแวดล้อมอย่างยั่งยืน

ประเด็นการพัฒนาที่ ๒ การพัฒนาเศรษฐกิจจากฐานการเกษตรและฐานชุมชนที่เข้มแข็ง

วัตถุประสงค์

๑. ผลผลิตและผลิตภัณฑ์ทางการเกษตรมีคุณภาพและปลอดภัย สามารถสร้างงาน สร้างรายได้ให้กับประชาชน

๒. หมู่บ้าน/ชุมชนสามารถพึ่งตนเองตามหลักปรัชญาเศรษฐกิจพอเพียงได้อย่างยั่งยืน

เป้าหมายและตัวชี้วัด

๑. การนำเทคโนโลยี นวัตกรรมมาใช้ในกระบวนการผลิตและแปรรูปสินค้าเกษตรเพิ่มขึ้น

๒. รายได้ที่เพิ่มขึ้นจากการจำหน่ายผลิตภัณฑ์ชุมชน (OTOP) ไม่น้อยกว่าร้อยละ ๓ ต่อปี

๓. พื้นที่ทำการเกษตรอินทรีย์/เกษตรปลอดภัยที่เพิ่มขึ้น

แนวทางการพัฒนา

๑. ส่งเสริม สนับสนุนการผลิต การแปรรูปสินค้าเกษตรด้วยเทคโนโลยีและนวัตกรรม เพื่อสร้างมูลค่าเพิ่ม

๒. นำหลักปรัชญาของเศรษฐกิจพอเพียงมาใช้เป็นแนวทางการพัฒนาและขยายผลสู่ประชาชนและชุมชน

๓. ส่งเสริมและสนับสนุนผู้ประกอบการพัฒนาผลิตภัณฑ์ชุมชนให้ได้มาตรฐาน

ประเด็นการพัฒนาที่ ๓ การเสริมสร้างสังคมคุณภาพ สันติสุขอย่างยั่งยืน

วัตถุประสงค์

๑. ประชาชนมีคุณภาพชีวิตที่ดี มีความมั่นคง ปลอดภัยในชีวิตและทรัพย์สิน

๒. ประชาชนมีรายได้จากการประกอบอาชีพอย่างพอเพียงและยั่งยืน

๓. ประชาชนสามารถเข้าถึงสวัสดิการของภาครัฐได้อย่างมีคุณภาพและทั่วถึง

๔. การพัฒนาโครงสร้างพื้นฐาน รองรับการพัฒนาของเมืองและการเชื่อมโยงในพื้นที่จังหวัด

๕. ครอบคลุม ชุมชน สถานศึกษาปลอดภัยจากยาเสพติด

เป้าหมายและตัวชี้วัด

๑. ผู้สูงอายุ คนพิการ ผู้ด้อยโอกาส ได้รับการพัฒนาคุณภาพชีวิตและสุขภาพที่ดี มีงานทำ ไม่น้อยกว่า ร้อยละ ๓ ต่อปี

๒. เยาวชนและแรงงานได้รับการพัฒนาเสริมสร้างผลิตภาพเพิ่มขึ้น ไม่น้อยกว่าร้อยละ ๓ ต่อปี

แผนพัฒนาท้องถิ่น (พ.ศ. ๒๕๖๖ – ๒๕๗๐)

ขององค์การบริหารส่วนตำบลปากทาง อำเภอเมืองพิจิตร จังหวัดพิจิตร

๓. อัตราการลดลงของคดีอาชญากรรมไม่น้อยกว่า ร้อยละ ๑๐ ต่อปี
๔. อัตราการลดลงของคดียาเสพติด ไม่น้อยกว่า ร้อยละ ๑๕ ต่อปี
๕. โครงสร้างพื้นฐานได้รับการพัฒนา ปรับปรุง เพิ่มขึ้น
๖. อัตราการลดลงของคดีทางแพ่งเกี่ยวกับหนี้สินครัวเรือน (เช่น หนี้บัตรเครดิต สัญญากู้ยืม สัญญาเช่าประกัน) ไม่น้อยกว่าร้อยละ ๓ ต่อปี
๗. อัตราที่ลดลงของผู้ป่วยเรื้อรัง ๗ กลุ่มโรค

แนวทางการพัฒนา

๑. พัฒนาศักยภาพคนตามช่วงวัยและการบริหารจัดการการศึกษาทุกระดับเพื่อสร้างสังคมที่มีคุณภาพ
๒. เสริมสร้างความมั่นคง ความปลอดภัยในชีวิตและทรัพย์สินและความสงบเรียบร้อย
๓. พัฒนาโครงสร้างพื้นฐานระบบการคมนาคม ระบบโลจิสติกส์ และระบบขนส่งสาธารณะรองรับการเชื่อมโยงในพื้นที่จังหวัดและความเป็นเมือง
๔. พัฒนาศักยภาพเยาวชนให้ได้รับการศึกษาที่มีคุณภาพอย่างทั่วถึงและเท่าเทียมกัน

ประเด็นการพัฒนาที่ ๔ พัฒนาแหล่งท่องเที่ยวและบริการให้ได้มาตรฐานและมีอัตลักษณ์ที่สร้างมูลค่าเพิ่มให้แก่ชุมชน

วัตถุประสงค์

๑. เพื่อยกระดับและเพิ่มมูลค่าด้านการท่องเที่ยวและบริการให้เกิดความต่อเนื่องทั้งระบบ
๒. เพื่อบูรณาการการบริหารจัดการด้านการท่องเที่ยวของจังหวัด

เป้าหมายและตัวชี้วัด

๑. รายได้จากการท่องเที่ยวเพิ่มขึ้น ไม่น้อยกว่าร้อยละ ๓ ต่อปี
๒. จำนวนผู้มาเยี่ยมเยือนเพิ่มขึ้น ไม่น้อยกว่าร้อยละ ๓ ต่อปี

แนวทางการพัฒนา

๑. พัฒนาการท่องเที่ยวและกิจกรรมการท่องเที่ยวให้มีมาตรฐาน
๒. การพัฒนาการท่องเที่ยวเชิงอนุรักษ์ ประวัติศาสตร์
๓. พัฒนา ปรับปรุงโครงสร้างพื้นฐานแหล่งท่องเที่ยวและสิ่งอำนวยความสะดวกให้รองรับการท่องเที่ยว
๔. พัฒนาการตลาด การประชาสัมพันธ์ และบริการด้านการท่องเที่ยว

๑.๔ ยุทธศาสตร์การพัฒนาขององค์กรปกครองส่วนท้องถิ่นในเขตจังหวัดพิจิตร

องค์การบริหารส่วนจังหวัดพิจิตร (ในฐานะหน่วยงานที่ดำเนินการทบทวนยุทธศาสตร์การพัฒนาขององค์กรปกครองส่วนท้องถิ่นในเขตจังหวัดพิจิตร) ได้จัดประชุมคณะกรรมการพัฒนาองค์การบริหารส่วนจังหวัดพิจิตร และคณะกรรมการประสานแผนพัฒนาท้องถิ่นระดับจังหวัดพิจิตร เพื่อดำเนินการทบทวนหรือเปลี่ยนแปลงยุทธศาสตร์การพัฒนาขององค์กรปกครองส่วนท้องถิ่นในเขตจังหวัดพิจิตรเสร็จเรียบร้อยแล้ว สำหรับข้อมูลยุทธศาสตร์การพัฒนาขององค์กรปกครองส่วนท้องถิ่นในเขตจังหวัดพิจิตร (พ.ศ. ๒๕๖๖ – ๒๕๗๐) ประกอบด้วยข้อมูล ดังนี้

วิสัยทัศน์ (Vision)

“เกษตรนวัตกรรมสร้างสรรค์

แผนพัฒนาท้องถิ่น (พ.ศ. ๒๕๖๖ – ๒๕๗๐)

ขององค์การบริหารส่วนตำบลปากทาง อำเภอเมืองพิจิตร จังหวัดพิจิตร

“พื้นฐานชุมชนเข้มแข็งพอเพียง และเมืองแห่งการเรียนรู้ น่านอยู่ ยั่งยืน”

เป็นเมืองเศรษฐกิจสร้างสรรค์บนฐานทุนทางสังคมวัฒนธรรม เน้นให้ความสำคัญกระบวนการสร้างความเข้มแข็ง
 ในชุมชนโดยยึดหลักการเศรษฐกิจพอเพียง สร้างกระบวนการเรียนรู้ร่วมกันของเมือง เปิดพื้นที่การเรียนรู้
 กิจกรรมการเรียนรู้ สร้างระบบนิเวศและสภาพแวดล้อมของเมืองให้น่านอยู่และยั่งยืน

วิสัยทัศน์

**“เกษตรนวัตกรรม
 สร้างสรรค์
 บนฐานชุมชนเข้มแข็ง
 พอเพียง
 และเมืองแห่งการเรียนรู้
 น่านอยู่ ยั่งยืน”**



เป็นเมืองเศรษฐกิจสร้างสรรค์
 บนฐานทุนทางสังคมวัฒนธรรม
 เน้นให้ความสำคัญกระบวนการสร้างความ
 เข้มแข็งในชุมชนโดยยึด
 หลักปรัชญาเศรษฐกิจพอเพียง
 สร้างกระบวนการเรียนรู้ร่วมกันของเมือง
 เปิดพื้นที่การเรียนรู้ กิจกรรมการเรียนรู้
 สร้างระบบนิเวศและสภาพแวดล้อมของ
 เมืองให้น่านอยู่และยั่งยืน

- 01** ยุทธศาสตร์ที่ 1 การบริหารจัดการ
น้ำ ดิน ทรัพยากรธรรมชาติและสิ่ง
แวดล้อมอย่างสมดุล
- 02** ยุทธศาสตร์ที่ 2 การพัฒนา
เศรษฐกิจเชิงสร้างสรรค์จากฐาน
เกษตรกรรมและทุนทางวัฒนธรรม
- 03** ยุทธศาสตร์ที่ 3 การพัฒนาคุณภาพ
ชีวิต และเสริมสร้างสังคมชุมชนเข้ม
แข็งตามหลักปรัชญาเศรษฐกิจพอ
เพียง
- 04** ยุทธศาสตร์ที่ 4 ส่งเสริมกระบวนการ
การเรียนรู้พัฒนาศึกษาทรัพยากร
บุคคลตลอดช่วงชีวิต และประสิทธิภาพ
ในการบริหารจัดการทั้งระบบ เพื่อไปสู่
เมืองแห่งการเรียนรู้และคุณภาพ
- 05** ยุทธศาสตร์ที่ 5 พัฒนาระบบ
โครงสร้างพื้นฐาน สาธารณูปโภค
และระบบนิเวศของเมืองเพื่อนำไปสู่
เมืองที่น่านอยู่ มั่นคงและยั่งยืน

ยุทธศาสตร์

ยุทธศาสตร์ที่ ๑ การบริหารจัดการน้ำ ดิน ทรัพยากรธรรมชาติและสิ่งแวดล้อมอย่างสมดุล

เป้าประสงค์ : เพื่อพัฒนากระบวนการบริหารจัดการน้ำทั้งระบบ ปรับปรุง อนุรักษ์ และฟื้นฟู แหล่งน้ำ
 และการจัดการคุณภาพสิ่งแวดล้อมของเมืองทั้งระบบ

กลยุทธ์

๑.๑) การบริหารจัดการน้ำทั้งระบบ การจัดการเพื่อการเกษตร จัดการน้ำเพื่อชุมชนชนบท จัดการน้ำเพื่อ
 สิ่งแวดล้อม จัดระบบการจัดการน้ำในภาวะวิกฤติ จัดการน้ำในเขตเมือง จัดการน้ำเพื่อการพัฒนา จัดให้มีน้ำอย่าง
 เพียงพอสำหรับการพัฒนาเกษตรและอุตสาหกรรมตามแผนการเติบโตแบบสีเขียว การท่องเที่ยว และเพื่อผลิต
 พลังงาน พร้อมมีระบบดูแลน้ำภายในพื้นที่สำหรับผู้ใช้น้ำในนิคมเกษตร อุตสาหกรรมสมัยใหม่ พื้นที่ชลประทาน
 พื้นที่เกษตรน้ำฝน พื้นที่เศรษฐกิจพิเศษ แหล่งท่องเที่ยว เกษตร พลังงาน เกษตรเพิ่มมูลค่า การอนุรักษ์และเป็น
 มิตรต่อสิ่งแวดล้อม

๑.๒) การพัฒนา ปรับปรุง อนุรักษ์ และฟื้นฟูแหล่งน้ำเพื่อการพัฒนาจังหวัดอย่างเป็นระบบ โดยการมี
 ส่วนร่วมจากทุกภาคส่วน ฟื้นฟูป่าเสื่อมโทรมให้มีความอุดมสมบูรณ์ พัฒนาฟื้นฟู แหล่งน้ำ และการบริหารจัดการ
 พื้นที่สาธารณะ เป็นเมืองที่น่านอยู่สำหรับทุกคนพัฒนาสภาพแวดล้อมของเมืองฟื้นฟูแม่น้ำ สายหลักให้สะอาด
 สวยงาม การจัดการน้ำเสีย การบริหารจัดการร่วมกันแบบบูรณาการอย่างยั่งยืน รักษาแนว แม่น้ำด้วยการทำพนัก
 กันตลิ่งพังและปรับปรุงถนนอย่างต่อเนื่องเชื่อมโยงถึงกันตลอดแนวแม่น้ำ และพัฒนาพื้นที่ริมแม่น้ำให้เป็นที่
 พักผ่อนหย่อนอารมณ์และทำกิจกรรมทางสังคมที่สุนทรีย์และสร้างสรรค์ และฟื้นฟู แม่น้ำลำคลองและแหล่งน้ำ
 ธรรมชาติในทุกมิติ

๑.๓) การจัดการคุณภาพสิ่งแวดล้อมทั้งระบบ ให้ความสำคัญกับการสร้างความสมดุลระหว่างเศรษฐกิจ สังคมและสิ่งแวดล้อม จัดการคุณภาพอากาศ รวมทั้งการบริหารจัดการขยะทั้งระบบ เพื่อให้เป็นเมือง ที่มีสภาพแวดล้อม ที่ดีสวยงาม สะอาด จัดการขยะมูลฝอยที่ครอบคลุมขยะชุมชน การกำจัดขยะ ปรับปรุง พื้นฟู สถานที่กำจัดขยะให้ดำเนินการถูกต้องตามหลักวิชาการ สนับสนุนการรวมกลุ่มพื้นที่เพื่อจัดการขยะมูลฝอย จัดการสารเคมีในภาคเกษตรทั้งระบบ ให้เป็นไปตามมาตรฐานสากล จำกัดการใช้สารเคมีป้องกันและกำจัด ศัตรูพืช ส่งเสริมให้มีการลดและเลิกการใช้สารเคมีป้องกันและกำจัดศัตรูพืช สำหรับการทำการเกษตรทุกประเภท เพื่อป้องกันการปนเปื้อนของสารเคมีป้องกันและกำจัดศัตรูพืชในสิ่งแวดล้อมในรูปแบบมาตรฐานสากล

๑.๔) การสร้างการเติบโตอย่างยั่งยืนบนสังคมเศรษฐกิจสีเขียว สนับสนุนการเพิ่มพื้นที่สีเขียว ทั้งในเขตเมืองและชุมชน นอกจากนี้ยังจะต้องส่งเสริมการลงทุนและเปลี่ยนแปลงพฤติกรรมการผลิตและการบริโภคไปสู่การผลิตและการบริโภคอย่างยั่งยืน อนุรักษ์และฟื้นฟูระบบนิเวศและแหล่งที่อยู่อาศัยตามธรรมชาติ ที่มีความหลากหลายทางชีวภาพสูง โดยอนุรักษ์และฟื้นฟูระบบนิเวศและแหล่งที่อยู่อาศัยตามธรรมชาติที่มีความหลากหลายรักษาและเพิ่มพื้นที่สีเขียวที่เป็นมิตรกับสิ่งแวดล้อม

ยุทธศาสตร์ที่ ๒ การพัฒนาเศรษฐกิจเชิงสร้างสรรค์จากฐานเกษตรกรรมและทุนทางวัฒนธรรม

เป้าประสงค์ : เพื่อพัฒนาเศรษฐกิจเชิงสร้างสรรค์จากฐานเกษตรกรรมและทุนทางสังคมและวัฒนธรรม มุ่งเน้นการพัฒนาสภาพแวดล้อม พัฒนารูปแบบและกิจกรรมทางการท่องเที่ยวจัดการความรู้และพัฒนาแหล่งเรียนรู้เชิงประวัติศาสตร์และวัฒนธรรม พัฒนาและยกระดับเศรษฐกิจเชิงสร้างสรรค์และสร้างคุณค่าและมูลค่าเพิ่มให้กับสินค้าและบริการบนฐานของทุนทางวัฒนธรรม รวมทั้งยกระดับผลิตภัณฑ์เชิงสร้างสรรค์

กลยุทธ์

๒.๑) เกษตรนวัตกรรมสร้างสรรค์พัฒนาและต่อยอดสร้างมูลค่าเพิ่มให้กับสินค้าเกษตรอัตลักษณ์พื้นถิ่น ด้วยการประยุกต์ใช้ภูมิปัญญา นวัตกรรมและเทคโนโลยีการพัฒนาระบบการผลิตและบรรจุภัณฑ์ ส่งเสริมเกษตรสุขภาพ ส่งเสริมสนับสนุนการบริหารจัดการฐานทรัพยากรทางเกษตรและระบบการผลิตเกษตรปลอดภัยที่เป็นมิตรต่อสิ่งแวดล้อม พัฒนาและส่งเสริมการสร้างมูลค่าเพิ่มจากเกษตรชีวภาพ สนับสนุนการใช้ประโยชน์จากการอนุรักษ์ทรัพยากรชีวภาพ การผลิต การแปรรูป และการพัฒนาสินค้าเกษตรและผลิตภัณฑ์ จากฐานเกษตรกรรม และฐานทรัพยากรชีวภาพ ส่งเสริมการสร้างมูลค่าโดยการใช้เทคโนโลยีและนวัตกรรมในการผลิตและแปรรูป สินค้าเกษตรตลอดห่วงโซ่อุปทาน รวมทั้งการผลักดันเทคโนโลยีและนวัตกรรมการแปรรูปสินค้าเกษตรขั้นสูงที่มีคุณค่าเฉพาะ และผลิตภัณฑ์คุณภาพสูงที่สอดคล้องกับความต้องการของตลาดไปสู่การผลิตเชิงพาณิชย์ สนับสนุนการนำเทคโนโลยี นวัตกรรมสมัยใหม่มาใช้ในกระบวนการผลิตหลังการเก็บเกี่ยวและ การแปรรูป และการสร้างตราสินค้า ส่งเสริมเกษตรอัจฉริยะและการพัฒนาศักยภาพการผลิต เพื่อเพิ่ม ประสิทธิภาพการผลิตทั้งในเชิงปริมาณและคุณภาพ ส่งเสริมกลุ่มเกษตรกรรุ่นใหม่ทั้งกลุ่ม smart farmer และ Young Smart farmer ที่สามารถนำองค์ความรู้ไปประยุกต์ใช้พัฒนาไปสู่รูปแบบฟาร์มอัจฉริยะ และ พัฒนาระบบนิเวศการเกษตรเพื่อสนับสนุนให้เกิดการพัฒนาเกษตรกรและภาคเกษตรทั้งระบบ สนับสนุน ส่งเสริมระบบนิเวศของภาคเกษตรในด้านต่างๆ อาทิ ส่งเสริมกระบวนการผลิตที่มีคุณภาพมาตรฐาน สร้าง มูลค่าเพิ่มให้กับผลิตภัณฑ์ เพื่อให้มีการเจริญเติบโตอย่างต่อเนื่องและเข้มแข็ง เพิ่มประสิทธิภาพและการจัดการฐานทรัพยากรทางการเกษตร การจัดการน้ำเพื่อการเกษตร และชุมชนอย่างมีประสิทธิภาพ การบริหารจัดการ พื้นที่เกษตรกรรมอย่างเหมาะสม สร้างความมั่นคงด้านอาหารและโภชนาการให้เกิดขึ้นในระดับครัวเรือน ชุมชน ท้องถิ่น สนับสนุนให้ชุมชนทำการเกษตรของท้องถิ่น ส่งเสริมการทำการเกษตรตามหลักการปรัชญาเศรษฐกิจ พอเพียงสร้างเสถียรภาพด้านรายได้ของเกษตรกรและประชาชน พัฒนาระบบข้อมูลสารสนเทศ และการเฝ้าระวังและเตือนภัยสินค้าเกษตร ส่งเสริมให้มีการพัฒนาระบบฐานข้อมูลสารสนเทศการเกษตรที่มีมาตรฐานและ ครบวงจร ส่งเสริมการรวมกลุ่มเกษตรกร พัฒนาศักยภาพเกษตรกรในการ

เข้าถึงองค์ความรู้และเทคโนโลยีด้าน การผลิตและการตลาด เทคโนโลยีดิจิทัล และข้อมูลสารสนเทศ พัฒนาคุณภาพมาตรฐานสินค้าและผลิตภัณฑ์ และส่งเสริมด้านการตลาดสินค้าเกษตรและผลิตภัณฑ์การเกษตร โดยใช้เทคโนโลยีและเครื่องมือต่าง ๆ ในการ ส่งเสริมและขยายตลาดสินค้าเกษตรและผลิตภัณฑ์การเกษตรในรูปแบบต่าง ๆ โดยการใช้สื่อแบบดั้งเดิมและบนอินเทอร์เน็ต รวมทั้งการพัฒนาด้านโลจิสติกส์การเกษตร

๒.๒) การท่องเที่ยวสร้างสรรค์และเรียนรู้สร้างสรรค์คุณค่าสินค้าและบริการการท่องเที่ยว มุ่งเน้นการใช้ องค์ความรู้และนวัตกรรม ผสานกับจุดแข็งในด้านความหลากหลายทางทรัพยากรธรรมชาติ วัฒนธรรมและวิถีชีวิต เพื่อสร้างคุณค่าให้กับสินค้าและบริการด้านการท่องเที่ยวที่ตอบสนองพฤติกรรม ความต้องการนักท่องเที่ยว และ สร้างทางเลือกของประสบการณ์ใหม่ๆให้กับนักท่องเที่ยว สร้างคุณค่าและมูลค่าเพิ่มให้กับสินค้าและบริการบนฐาน ของทุนทางวัฒนธรรมและภูมิปัญญาท้องถิ่นที่มีเอกลักษณ์เฉพาะถิ่น พัฒนาปัจจัยแวดล้อมให้เอื้อต่อการส่งเสริม ความคิดสร้างสรรค์เพื่อนำมาพัฒนาต่อยอดสินค้าและบริการด้าน การท่องเที่ยว เสริมสร้างศักยภาพผู้ประกอบการ และบุคลากรในอุตสาหกรรมการท่องเที่ยว ส่งเสริมการตลาด การท่องเที่ยวโดยการนำเสนอเอกลักษณ์ของเมือง และของดีในชุมชน และการพัฒนาระบบนิเวศการท่องเที่ยว พัฒนาปัจจัยแวดล้อมให้เอื้อต่อการยกระดับขีด ความสามารถในการแข่งขันด้านการท่องเที่ยวและการจัดการ ท่องเที่ยวอย่างยั่งยืนเพื่อสร้างมูลค่าเพิ่มให้กับ การท่องเที่ยวไทย

๒.๓) สร้างคุณค่าและมูลค่าเพิ่มให้กับสินค้าและบริการบนฐานของทุนทางวัฒนธรรมและภูมิปัญญาท้องถิ่น ได้แก่ แหล่งเรียนรู้เชิงประวัติศาสตร์ สถานที่สำคัญ วิถีชีวิตชุมชนลุ่มน้ำหลักของเมือง สินค้าชุมชน อาหารพื้นถิ่นและกลุ่มชาติพันธุ์ เพื่อนำมาสร้างสรรค์คุณค่าและมูลค่าผ่านองค์ความรู้ นวัตกรรม เทคโนโลยีและออกแบบ พัฒนากิจกรรมและบริการรูปแบบใหม่ ๆ ให้กับนักท่องเที่ยว ที่เป็นรูปแบบการท่องเที่ยวเชิงสร้างสรรค์ อาทิ การท่องเที่ยวเชิงประวัติศาสตร์ การท่องเที่ยวโดยชุมชน การท่องเที่ยวเชิงนิเวศ การท่องเที่ยวเชิงสุขภาพการท่องเที่ยววิถีอัตลักษณ์ ซึ่งเป็นการท่องเที่ยวที่เปิดโอกาสให้นักท่องเที่ยวได้แลกเปลี่ยนเรียนรู้ข้ามวัฒนธรรม ได้มีประสบการณ์ตรงร่วมกับเจ้าของพื้นที่ผ่านการลงมือปฏิบัติ อันจะนำไปสู่ความชื่นชมและเข้าใจในจิตวิญญาณของพื้นที่ และในขณะเดียวกันก็ได้พัฒนาศักยภาพของตัวเองไปพร้อมกัน

๒.๔) ยกระดับผลิตภัณฑ์อุตสาหกรรมและหัตถอุตสาหกรรมเชิงสร้างสรรค์ ด้วยนวัตกรรม ให้ความสำคัญกับการสร้างมูลค่าเพิ่มจากฐานเกษตรและทุนทางสังคมวัฒนธรรมและทรัพยากรธรรมชาติรวมทั้งฐานอุตสาหกรรมที่มีศักยภาพเดิมของจังหวัด และผลิตภัณฑ์รูปแบบใหม่ อาทิ ผลิตภัณฑ์เชิงสุขภาพ ผลิตภัณฑ์สำหรับผู้สูงอายุ ผลิตภัณฑ์ที่เป็น craft และผลิตภัณฑ์อาหาร Functional Food & food craft โดยให้เน้นการผลิตที่เป็นมิตรกับสิ่งแวดล้อมและการพัฒนาอุตสาหกรรมอย่างบูรณาการตลอดทั้งห่วงโซ่มูลค่า พร้อมทั้งส่งเสริมการลงทุนวิจัยและพัฒนา การสร้างและพัฒนาองค์ความรู้ เทคโนโลยี และนวัตกรรมที่ เหมาะสมกับบริบทของจังหวัด และส่งเสริมการนำทรัพย์สินทางปัญญาไปใช้ประโยชน์ ตลอดจนจรรยาบรรณข้อมูลที่เกี่ยวข้อง รวมทั้งพัฒนาและส่งเสริมการค้า

ยุทธศาสตร์ที่ ๓ การพัฒนาคุณภาพชีวิต และเสริมสร้างสังคมชุมชนเข้มแข็งตามหลักปรัชญาเศรษฐกิจพอเพียง

เป้าประสงค์: ประชาชนทุกกลุ่มวัยได้รับการพัฒนาคุณภาพชีวิต สามารถเข้าถึงบริการขั้นพื้นฐานของภาครัฐ

กลยุทธ์

๓.๑) พัฒนาคุณภาพชีวิตและเสริมสร้างความเข้มแข็งเศรษฐกิจฐานราก ส่งเสริมอาชีพ เสริมสร้างองค์ความรู้และพัฒนาทักษะให้กับกลุ่มผู้มีรายได้น้อย เพื่อยกระดับสู่การเป็นผู้ประกอบการธุรกิจ โดยสร้างโอกาสและการเข้าถึงข้อมูลข่าวสารและความรู้ ทั้งทางด้านเทคโนโลยี และการจัดการคุณภาพและมาตรฐานผลผลิตของตนให้สามารถมีคุณภาพสามารถแข่งขันได้ สามารถเชื่อมโยงและผสมผสานบูรณาการ องค์ความรู้จากภูมิปัญญาท้องถิ่นร่วมกับองค์ความรู้ที่สร้างขึ้นใหม่มาปรับใช้ให้เหมาะสมกับภูมิสังคมของชุมชนที่ครบวงจร ครอบคลุมทั้งต้นน้ำ

กลางน้ำ และปลายน้ำ รวมทั้งบริหารจัดการหนี้สินอย่างยั่งยืน โดยการสร้าง ภูมิคุ้มกันทางการเงินให้กับประชากร ที่มีรายได้น้อยผ่านการส่งเสริมการประยุกต์ใช้หลักปรัชญาของเศรษฐกิจพอเพียง สนับสนุนแหล่งทุนเน้นส่งเสริม การรวมกลุ่มในรูปแบบที่มีโครงสร้างกระจายรายได้ ทั้งวิสาหกิจชุมชน สหกรณ์ และวิสาหกิจเพื่อสังคม การพัฒนา ช่องทางการตลาดและเครือข่าย เพื่อให้เกิดการจัดการกลไกการตลาดครบวงจรในรูปแบบการค้าที่เป็นธรรม

๓.๒) ความเสมอภาคและหลักประกันทางสังคม ความเสมอภาคและหลักประกันทางสังคมที่สามารถสร้างความ เป็นธรรมและลดความเหลื่อมล้ำในทุกมิติของประชากรทุกช่วงวัย ทุกเพศสภาพและทุกกลุ่ม ให้ความสำคัญ กับการสร้างความคุ้มครองทางสังคมขั้นต่ำให้ทุกชีวิตให้สามารถดำรงชีวิตได้อย่างเหมาะสม โดยเป็นสวัสดิการที่ทุก ภาคส่วนร่วมกันรับผิดชอบและการสร้างหลักประกันทางสังคมที่ครอบคลุมทุก กลุ่มเป้าหมาย พัฒนาระบบและ กลไกในการให้ความช่วยเหลือกลุ่มเป้าหมายที่ต้องการ ความช่วยเหลือเป็นพิเศษได้ครอบคลุมเพิ่มขึ้น สนับสนุนให้ มีการพัฒนาและนำระบบข้อมูลและเทคโนโลยีสารสนเทศมาใช้ในการจัดสวัสดิการและสร้างหลักประกันทาง สังคมของทุกภาคส่วน

๓.๓) การเสริมสร้างสุขภาวะที่ดีของคนทุกช่วงวัย โดยสร้างความรอบรู้ด้านสุขภาวะการป้องกันและ ควบคุมปัจจัยเสี่ยงที่คุกคามสุขภาวะ การสร้างสภาพแวดล้อมที่เอื้อต่อการมีสุขภาวะที่ดีการส่งเสริม ให้ชุมชนเป็น ฐานในการสร้างสุขภาวะที่ดีในทุกพื้นที่ และการพัฒนาระบบบริการสุขภาพที่ทันสมัยสนับสนุนการ สร้างสุขภาวะ ที่ดีส่งเสริมสุขภาพ กีฬาและนันทนาการ โดยจัดพื้นที่สำหรับเด็ก เยาวชน คนรักสุขภาพ และนักกีฬาเพื่อจัด กิจกรรมส่งเสริมสุขภาพ รวมถึงฝึกฝนและพัฒนาทักษะด้านกีฬา เพื่อการแข่งขันกีฬาระดับจังหวัด และระดับชาติ พัฒนากลไกการบริหารจัดการพัฒนาบุคลากรด้านสุขภาพตลอดจนส่งเสริมและพัฒนาศักยภาพของเครือข่ายด้าน สุขภาพ รวมทั้งการพัฒนาและสร้างระบบรับมือและปรับตัวต่อโรคอุบัติใหม่และโรคอุบัติซ้ำ

๓.๔) เสริมสร้างสังคมคุณภาพผู้สูงอายุเชิงรุก สร้างความตระหนักและส่งเสริมให้ผู้ที่จะเป็น ผู้สูงอายุใน อนาคตได้มีการเตรียมการให้พร้อมทั้งในมิติสุขภาพ เศรษฐกิจ สังคม และสภาพแวดล้อมและเป็นผู้สูงอายุที่มีกำลัง มีแรง มีความมั่นคงทางรายได้และพึ่งพาตนเองได้ เพิ่มบทบาททางเศรษฐกิจและสังคมของ ผู้สูงอายุ ส่งเสริม การ นำความรู้ ประสบการณ์ และภูมิปัญญาที่สั่งสมมาตลอดช่วงชีวิตของผู้สูงอายุมาถ่ายทอด สู่คนรุ่นหลัง เพื่อให้เกิด การสืบสานและต่อยอดการพัฒนาสังคม รวมทั้งส่งเสริมการรวมกลุ่มของผู้สูงอายุ เพื่อทำกิจกรรมที่เป็นประโยชน์ และสามารถช่วยเหลือชุมชนและสังคม เพื่อให้ผู้สูงอายุมีสุขภาพกายที่แข็งแรง สุขภาพจิตที่ดี มีคุณภาพชีวิตที่ดีมี ศักดิ์ศรี และมีความสุขในการดำเนินชีวิตในสังคม และสามารถคงไว้ซึ่งศักยภาพและบทบาทในการสร้างสรรค์ สังคม เป็นอีกหนึ่งแรงพลังในการช่วยขับเคลื่อนและพัฒนาประเทศได้เช่นเดียวกับช่วงวัยอื่น ๆ

๓.๕) สร้างระบบและกลไกในการแก้ปัญหาผลกระทบจาก Covid-๑๙ ต่อประชาชนกลุ่ม เปราะบาง เร่ง มาตรการในการแก้ปัญหา จัดทำฐานข้อมูล พัฒนาศักยภาพส่งการมีงานทำ เข้าถึงแหล่งทุนเพื่อ ใช้ในการประกอบ อาชีพโดยเร็ว รวมทั้งการสร้างระบบและกลไกในการแก้ปัญหาให้ครอบคลุมทุกกลุ่มที่ได้รับผลกระทบ

๓.๖) เสริมสร้างความปลอดภัยในชีวิตและทรัพย์สินและความมั่นคงของมนุษย์ รวมทั้งการป้องกันและ แก้ไขปัญหาความมั่นคงทางไซเบอร์ โดยมุ่งเน้นการปลูกจิตสำนึกและเสริมสร้างความเป็นพลเมืองที่ดีในการแก้ไข ปัญหาด้านความมั่นคงของมนุษย์ในระยะยาว รวมทั้งใช้หลักการแก้ไขปัญหบบบูรณาการ เพื่อให้สามารถ ดำเนินการแก้ไขร่วมกับทุกภาคส่วนที่เกี่ยวข้องได้อย่างมีประสิทธิภาพ

๓.๗) การป้องกันและปราบปรามยาเสพติด มุ่งยึดแนวความคิดการแก้ไขปัญหายาเสพติดตั้งแต่ ต้นน้ำ-กลางน้ำ- ปลายน้ำ การเสริมสร้างความเข้มแข็งของหมู่บ้าน การป้องกันยาเสพติดในแต่ละกลุ่มเป้าหมาย อย่างเหมาะสมเป็น รูปธรรม โดยการปลูกฝังค่านิยมและองค์ความรู้ที่เหมาะสม การปรับระบบนิเวศที่เหมาะสม โดยการเสริมสร้าง ปัจจัยที่เอื้อต่อการไม่เข้าไปยุ่งเกี่ยวกับยาเสพติดของแต่ละกลุ่มเป้าหมาย อาทิ ครอบครัว โรงเรียนและชุมชน

๓.๘) การเสริมสร้างกระบวนการมีส่วนร่วมและพลังทางสังคมเพื่อการพัฒนา จัดให้ ประชาชนมีส่วนร่วมในการเสนอความคิดเห็น แนวทาง โครงการเพื่อแก้ไขปัญหา และพัฒนาในระดับชุมชน กลุ่มคน กลุ่มอาชีพ และกลุ่มความสนใจ เช่น สภาชุมชน สภาเครือข่ายผู้สูงอายุ สภาการกีฬา สภาผู้ประกอบการ กิจกรรมผลิตภัณฑ์ครัวเรือนและชุมชน สภาเครือข่ายกิจกรรมส่งเสริมสุขภาพ สภาเด็กและเยาวชน ฯลฯ ความ คิดเห็นและโครงการของแต่ละสภาภาคประชาชน จะได้รับการพิจารณาบรรจุเป็นแผนงานโครงการ ตามความเหมาะสมและจำเป็น สร้างความเข้าใจและยอมรับถึงคุณค่าและความแตกต่าง และสร้างเป้าหมายร่วมหรือจุดร่วมอย่างสร้างสรรค์ เสริมสร้างสังคมแห่งการให้และช่วยเหลือกันและกันเพิ่มขีดความสามารถของชุมชน ท้องถิ่นในการพัฒนา การพึ่งตนเอง และการจัดการตนเอง ส่งเสริมให้มีระบบการสนับสนุนความเข้มแข็งและ เพิ่มขีดความสามารถของชุมชน ท้องถิ่นที่ครอบคลุมทุกมิติ

ยุทธศาสตร์ที่ ๔ ส่งเสริมกระบวนการการเรียนรู้พัฒนาศักยภาพทรัพยากรบุคคลตลอด ช่วงชีวิต และประสิทธิภาพในการบริหารจัดการทั้งระบบ เพื่อไปสู่เมืองแห่งการเรียนรู้และคนคุณภาพ

เป้าประสงค์: เพื่อพัฒนาและเสริมสร้างศักยภาพคนตลอดช่วงชีวิต ส่งเสริมกระบวนการเรียนรู้ ตลอดชีวิต และการพัฒนาการเรียนรู้และเปิดพื้นที่การเรียนรู้ของเมืองในหลากหลายรูปแบบ รวมทั้งปรับปรุง ระบบนิเวศน์พื้นที่สาธารณะของเมืองที่เอื้อต่อการเรียนรู้และการใช้ชีวิต

กลยุทธ์

๔.๑) การพัฒนาศักยภาพคนตลอดช่วงชีวิต และเสริมสร้างสภาพแวดล้อมที่เอื้อต่อการพัฒนาสร้างสภาพแวดล้อมที่เอื้อต่อการพัฒนาและเสริมสร้างศักยภาพมนุษย์ มุ่งเน้นการพัฒนาและยกระดับคนในทุก มิติและในทุกช่วงวัยให้เป็นทรัพยากรมนุษย์ที่ดีเก่ง และมีคุณภาพ เสริมสร้างสภาพแวดล้อมที่เอื้อต่อการพัฒนาและเสริมสร้างศักยภาพทรัพยากรมนุษย์อย่างเป็นระบบ ตั้งแต่ระดับครอบครัว ชุมชน สังคม และการมีระบบและกลไกรองรับการพัฒนาทรัพยากรมนุษย์ที่มีประสิทธิภาพ และการพัฒนาและเสริมสร้างศักยภาพคน ตลอดช่วงชีวิตโดยให้ความสำคัญกับการพัฒนาเด็กตั้งแต่ช่วงการตั้งครรภ์จนถึงปฐมวัย การพัฒนาช่วงวัย ๕๓ เรียน/วัยรุ่นช่วงวัยเรียน/วัยรุ่น ปลูกฝังความเป็นคนดีมีวินัย พัฒนาทักษะความสามารถที่สอดคล้องกับทักษะใน ศตวรรษที่ ๒๑ การพัฒนาและยกระดับศักยภาพวัยแรงงานยกระดับศักยภาพ ทักษะและสมรรถนะของคนในช่วงวัยทำงานให้มีคุณภาพมาตรฐาน สอดคล้องกับความสามารถเฉพาะบุคคลและความต้องการของตลาด รวมทั้งเทคโนโลยีสมัยใหม่

๔.๒) ส่งเสริมกระบวนการเรียนรู้ทุกช่วงวัย เพื่อขับเคลื่อนจังหวัดพิจิตรสู่เมืองแห่งการเรียนรู้ พัฒนาระบบและกลไกที่สามารถส่งเสริมให้จังหวัดพิจิตรมีคุณลักษณะสำคัญที่จะนำไปสู่การเป็นเมืองแห่งการเรียนรู้ ๖ ประการ ตามที่องค์การยูเนสโก โดยสถาบันการเรียนรู้ตลอดชีวิตของยูเนสโก (UNESCO Institute for Lifelong Learning - UIL) ได้กล่าวไว้ ได้แก่ ๑.การส่งเสริมการเรียนรู้ตั้งแต่พื้นฐานจนถึงอุดมศึกษา ๒.การส่งเสริมการเรียนรู้ในครอบครัวและชุมชน ๓.การอำนวยความสะดวกให้มีการเรียนรู้อย่างมีประสิทธิภาพในสถานที่ทำงาน ๔.การส่งเสริมการใช้เทคโนโลยีเกี่ยวกับการเรียนรู้ที่ทันสมัย ๕.การส่งเสริมคุณภาพและความเป็นเลิศในการเรียนรู้ และ ๖.การสนับสนุนวัฒนธรรมการเรียนรู้ตลอดชีวิตอย่างเข้มแข็ง

๔.๓) การพัฒนาการเรียนรู้และเปิดพื้นที่การเรียนรู้ของเมือง ออกแบบระบบการเรียนรู้รูปแบบใหม่ พื้นที่การเรียนรู้ที่หลากหลาย อาทิ จัดทำห้องสมุดอัจฉริยะ Learning space, Library Park พัฒนาระบบการเรียนรู้ตลอดชีวิต การวางโครงข่ายพื้นฐานระบบรองรับการเรียนรู้โดยใช้ดิจิทัลแพลตฟอร์ม การพัฒนาศักยภาพตามความถนัดและความสามารถของพหุปัญญาของมนุษย์ที่หลากหลายสร้างสภาพแวดล้อมของเมืองให้เอื้อต่อการเรียนรู้และพัฒนาทักษะที่หลากหลายที่จำเป็นในการดำเนินชีวิต

๔.๔) พัฒนาระบบเทคโนโลยีสารสนเทศและกระบวนการเรียนรู้ดิจิทัลสำหรับประชาชน พัฒนาระบบเทคโนโลยีสารสนเทศ โครงข่ายการสื่อสาร และปรับปรุงระบบนิเวศน์พื้นที่ที่เอื้อต่อการเรียนรู้และการพัฒนาในทุกมิติของเมือง และส่งเสริมกระบวนการเรียนรู้และพัฒนาขีดความสามารถด้านดิจิทัลให้กับ ประชาชน

๔.๕) การพัฒนานวัตกรรมในการบริหารจัดการและองค์กรดิจิทัลพัฒนาองค์กรสู่ความเป็นองค์กรทันสมัย มีสมรรถนะสูง มีประสิทธิภาพฉับไว ไม่ซับซ้อน เป็นองค์กรที่มีโครงสร้างกระชับ ระบบการทำงานเชื่อมโยง ทั้งสายการบังคับบัญชาสั่งการ รายงาน และประสานการทำงานทั้งภายในหน่วยงานและระหว่างหน่วยงาน มีเครื่องมือและระบบเทคโนโลยีเครือข่ายทันสมัย รวดเร็ว มีวัฒนธรรมองค์กรที่ทำให้ทุกคนในองค์กรทำงาน ร่วมกันอย่างมีความสุข

๔.๖) พัฒนาบุคลากรเชิงยุทธศาสตร์ซึ่งเป็นหัวใจสำคัญในการขับเคลื่อนยุทธศาสตร์หลักสู่ ความสำเร็จ มีการกำหนดตำแหน่ง อัตรากำลังคน สมรรถนะ ฝีมือทักษะ ความสามารถของบุคลากร พร้อมด้วยแผนการฝึกอบรม เพื่อให้ได้ระดับมาตรฐานที่กำหนด รวมถึงแผนการพัฒนาบุคลากรให้มีความรู้ความเข้าใจในวัฒนธรรมองค์กร ทัศนคติต่อการทำงานต่อเพื่อนร่วมงาน และการทำงานเป็นทีมเน้นการพัฒนาสมรรถนะบุคลากรสู่บุคลากรดิจิทัล

ยุทธศาสตร์ที่ ๕ พัฒนาระบบโครงสร้างพื้นฐาน สาธารณูปโภค และระบบนิเวศของเมืองเพื่อ นำไปสู่เมืองที่น่าอยู่ มั่นคงและยั่งยืน

เป้าประสงค์ : มุ่งพัฒนาระบบโครงสร้างพื้นฐาน ระบบสาธารณูปโภคและสิ่งอำนวยความสะดวก เพื่อยกระดับคุณภาพชีวิตของประชาชนในจังหวัดพิจิตรให้ครอบคลุมทุกพื้นที่และรองรับการยกระดับทางการเกษตรและอุตสาหกรรมในอนาคต รวมทั้งมุ่งเน้นการพัฒนา ระบบนิเวศของเมือง พื้นฟูสภาพสิ่งแวดล้อมและพัฒนาเทคโนโลยีในการบริหารจัดการเมือง สู่การเป็นเมืองน่าอยู่อย่างยั่งยืน

กลยุทธ์

๕.๑) พัฒนาโครงสร้างพื้นฐานและสิ่งอำนวยความสะดวก เพื่อพัฒนาคุณภาพชีวิตให้ครอบคลุมทุกพื้นที่ มุ่งพัฒนาความพร้อมของโครงสร้างพื้นฐาน และสิ่งอำนวยความสะดวกที่ครบวงจรทั้งโครงสร้างพื้นฐานและระบบโลจิสติกส์ในภาพรวม โครงสร้างพื้นฐานด้านระบบคมนาคมการพัฒนาระบบโลจิสติกส์รวมถึงความพร้อมของโครงสร้างพื้นฐานและสิ่งอำนวยความสะดวกเพื่อการพัฒนาเศรษฐกิจดิจิทัล เพื่อส่งเสริมโอกาสและการพัฒนาศักยภาพในการประกอบอาชีพและคุณภาพชีวิตของประชาชนได้ตามหลักของการพัฒนาที่ยั่งยืน

๕.๒) เพิ่มประสิทธิภาพการบริหารจัดการโครงสร้างพื้นฐาน เพื่อรองรับการพัฒนาเชื่อมโยงภาคการผลิตทั้งภาคเกษตร ภาคอุตสาหกรรม และภาคบริการให้สอดคล้องกับการขับเคลื่อนการยกระดับการผลิตทาง การเกษตร เพื่อสร้างมูลค่าให้สูงขึ้น การพัฒนาอุตสาหกรรมและบริการด้วยนวัตกรรมและเทคโนโลยีแห่งอนาคต พร้อมทั้งส่งเสริมให้เกิดการสร้างประโยชน์จากห่วงโซ่มูลค่าของสินค้าและบริการ และมีการดำเนินกิจกรรมด้านโลจิสติกส์ที่มีความปลอดภัยและเป็นมิตรกับสิ่งแวดล้อม เพื่อสร้างความได้เปรียบในการแข่งขันด้วยการลดต้นทุน เพิ่มผลิตภาพ และสร้างมูลค่าเพิ่มทางเศรษฐกิจได้อย่างยั่งยืน

๕.๓) พัฒนาระบบนิเวศของเมืองเพื่อไปสู่การพัฒนาพื้นที่และเมืองน่าอยู่อย่างฉฉริยะ เพิ่มประสิทธิภาพการบริหารจัดการเมืองโดยใช้ประโยชน์จากเทคโนโลยีและนวัตกรรมที่ทันสมัยและชาญฉลาด เพื่อยกระดับระบบบริหารจัดการเมืองในมิติต่างๆ อาทิ การพัฒนาเศรษฐกิจ การคมนาคมขนส่ง การเพิ่มประสิทธิภาพการใช้พลังงาน การพัฒนาทรัพยากรมนุษย์ การอนุรักษ์และฟื้นฟูสิ่งแวดล้อม การใช้ชีวิต และการบริหารจัดการเมือง โดยให้ความสำคัญกับการมีส่วนร่วมของประชาชน เอกชน และภาคีการพัฒนาที่เกี่ยวข้อง

๕.๔) พัฒนาโครงสร้างพื้นฐานทางสังคมและระบบบริการสาธารณะให้สามารถยกระดับคุณภาพชีวิต และส่งเสริมศักยภาพของประชาชนอย่างเต็มรูปแบบ มุ่งส่งเสริมการพัฒนา ปรับปรุงความพร้อมของ โครงสร้างพื้นฐานทางสังคมและระบบบริการสาธารณะให้สามารถยกระดับคุณภาพชีวิต ส่งเสริมศักยภาพของประชาชน

อย่างเต็มรูปแบบที่ประชาชนสามารถเข้าถึงและใช้ประโยชน์ได้อย่างครอบคลุม รองรับการพัฒนาศักยภาพในการประกอบอาชีพ การส่งเสริมมูลค่าเพิ่มทางเศรษฐกิจ ทั้งภาคธุรกิจ ภาคเกษตรกรรม ภาคอุตสาหกรรม การบริการ การท่องเที่ยว ระบบโลจิสติกส์ ฯลฯ

๕.๕) การป้องกันและบรรเทาสาธารณภัย ส่งเสริมการลดความเสี่ยงจากสาธารณภัย ด้วยการพัฒนา ระบบการเตรียมพร้อมด้านการจัดการสาธารณภัย บูรณาการระบบการจัดการในภาวะฉุกเฉินให้มีมาตรฐาน เอกภาพรองรับสาธารณภัยรูปแบบใหม่ได้ครอบคลุมทุกมิติเพิ่มประสิทธิภาพการฟื้นฟูอย่างยั่งยืนด้วยการพัฒนา ระบบและมาตรการในการฟื้นฟูที่ดีและปลอดภัยกว่าเดิม และขับเคลื่อนการป้องกันและบรรเทา สาธารณภัยด้วย เทคโนโลยีและนวัตกรรม โดยเพิ่มขีดความสามารถและนำเทคโนโลยีและนวัตกรรมมาพัฒนางานป้องกันและ บรรเทาสาธารณภัย

จุดยืนทางยุทธศาสตร์

จุดยืนทางยุทธศาสตร์ของการพัฒนาขององค์กรปกครองส่วนท้องถิ่นในเขตจังหวัดพิจิตรในภาพรวม กำหนดแนวทางในการพัฒนาโดยยึดหลักปรัชญาเศรษฐกิจพอเพียงเป็นฐานในการพัฒนาในทุกมิติ โดยเน้นให้ ความสำคัญการบริหารจัดการน้ำทั้งระบบ และการเกษตรนวัตกรรมและสร้างสรรค์ พัฒนาต่อยอด ท่องเที่ยวและ อุตสาหกรรมจากฐานการเกษตรและวัฒนธรรม และเน้นการพัฒนาเศรษฐกิจฐานรากและคุณภาพชีวิต



๒. ยุทธศาสตร์ขององค์การบริหารส่วนตำบลปากทาง

๒.๑ วิสัยทัศน์

องค์การบริหารส่วนตำบลปากทาง ได้กำหนดวิสัยทัศน์ (Vision) เพื่อแสดงสถานการณ์ในอนาคต ซึ่งเป็นจุดมุ่งหมายความคาดหวังที่ต้องการให้เกิดขึ้นในอนาคตข้างหน้า ซึ่งจะสามารถสะท้อนถึงสภาพการณ์ของท้องถิ่นในอนาคตอย่างรอบด้าน ภายใต้การเปลี่ยนแปลงของสภาพแวดล้อมด้านต่างๆ จึงได้กำหนดวิสัยทัศน์ความคาดหวังที่จะให้เกิดขึ้นในอนาคต ดังนี้

“เศรษฐกิจชุมชนเข้มแข็งอย่างยั่งยืน พลิกฟื้นวัฒนธรรม ประเพณี สามัคคีร่วมพัฒนา
การศึกษาก้าวไกล ปลอดภัยจากสารพิษ ชีวิตอยู่อย่างมีความสุข”

๒.๒ ยุทธศาสตร์

คณะกรรมการพัฒนาองค์การบริหารส่วนตำบลร่วมกับประชาคมท้องถิ่น ส่วนราชการ รัฐวิสาหกิจ รวมทั้งองค์กรต่างๆ ที่เกี่ยวข้อง ได้กำหนดยุทธศาสตร์ขององค์การบริหารส่วนตำบล ๕ ด้าน ดังนี้

ยุทธศาสตร์ที่ ๑ การบริหารจัดการทรัพยากรธรรมชาติและสิ่งแวดล้อมอย่างสมดุล

ยุทธศาสตร์ที่ ๒ การพัฒนาเศรษฐกิจและการท่องเที่ยวจากฐานการเกษตรและ

ฐานชุมชนที่เข้มแข็ง

ยุทธศาสตร์ที่ ๓ การเสริมสร้างสังคมและคุณภาพชีวิตตามแนวทางเศรษฐกิจ

พอเพียง

ยุทธศาสตร์ที่ ๔ การพัฒนาขีดความสามารถทางการบริหารและการบริการสู่สากล

ยุทธศาสตร์ที่ ๕ พัฒนาคุณภาพมาตรฐานการศึกษาและระบบการจัดการเรียนรู้ให้

หลากหลายเพื่อมุ่งสู่ความเป็นเลิศ

๒.๓ เป้าประสงค์

(๑) ขุดลอก คูคลองและจัดสร้างแหล่งน้ำ สงวนและเก็บกักน้ำเพื่อการเกษตร

(๒) พัฒนาชุมชนและสังคมตามแนวทางปรัชญาเศรษฐกิจพอเพียง

(๓) ส่งเสริมและพัฒนาระบบการศึกษาในสังกัด อปท.

(๔) พัฒนาและเตรียมบุคลากรด้านการศึกษา

(๕) สนับสนุนให้มีการนำระบบเทคโนโลยีสารสนเทศมาใช้เป็นเครื่องมือและประกอบการศึกษา

(๖) ส่งเสริมการศึกษาในระบบ นอกระบบ และการศึกษาตามอัธยาศัย

(๗) ประชาชนได้ใช้เส้นทางคมนาคมที่มีมาตรฐาน ปลอดภัยใช้งานได้ดี

(๘) ส่งเสริมพัฒนาบทบาทและคุณภาพชีวิตของเด็ก เยาวชนสตรี ผู้สูงอายุ ผู้พิการ และด้อย

โอกาส

(๙) สนับสนุนและประสานรัฐบาล องค์กรปกครองส่วนท้องถิ่นทุกระดับเพื่อป้องกันและให้มีการ

ปราบปรามและแก้ไขปัญหาเสพติด

- (๑๐) ส่งเสริมสุขภาพและอนามัยของประชาชนในระดับหมู่บ้านให้มีสุขภาพแข็งแรง
- (๑๑) ส่งเสริมสนับสนุนการวางระบบการพัฒนาด้านโครงสร้างคุณภาพชีวิตพื้นฐาน
- (๑๒) ก่อสร้าง ปรับปรุงเส้นทางคมนาคมอย่างทั่วถึง
- (๑๓) ประสาน สนับสนุน ร่วมมือกับส่วนราชการ และองค์กรปกครองส่วนท้องถิ่นอื่นๆ
- (๑๔) พัฒนาฟื้นฟูและส่งเสริมกิจกรรมด้านศาสนา ศิลปวัฒนธรรม และประเพณีของท้องถิ่น
- (๑๕) ส่งเสริมและสนับสนุนกิจกรรมลานกีฬา และจัดการแข่งขันกีฬาประเภทต่างๆ ที่เกี่ยวข้อง
- (๑๖) ส่งเสริมให้ประชาชนมีส่วนร่วมการบริหารงาน
- (๑๗) ส่งเสริมให้เกิดการบริหารจัดการที่มีประสิทธิภาพ ตอบสนองความต้องการของประชาชนตามหลักการบริหารกิจการบ้านเมืองที่ดี
- (๑๘) ส่งเสริมสนับสนุนบุคลากรในหน่วยงานให้ ศึกษา/อบรม หลักสูตรต่างๆ เพื่อให้การปฏิบัติงานมีประสิทธิภาพยิ่งขึ้น
- (๑๙) ส่งเสริมและสนับสนุนการติดตั้งระบบเตือนภัยธรรมชาติและภัยพิบัติต่าง ๆ
- (๒๐) ส่งเสริมและสนับสนุน และร่วมมือกับส่วนราชการ หน่วยงาน มูลนิธิการกุศลและองค์กรที่เกี่ยวข้อง ในการเตรียมความพร้อมในการป้องกันภัย และการช่วยเหลือผู้ประสบภัย
- (๒๑) ส่งเสริมสนับสนุน และร่วมมือกับส่วนราชการ องค์กรปกครองส่วนท้องถิ่น ภาคเอกชน ในการพัฒนาฟื้นฟูและอนุรักษ์แหล่งน้ำ ลุ่มน้ำ ลำคลอง และป่าไม้ให้มีความอุดมสมบูรณ์
- (๒๒) ส่งเสริมสนับสนุนและร่วมมือกับส่วนราชการ องค์กรปกครองส่วนท้องถิ่นและภาคเอกชน ในการรณรงค์สร้างจิตสำนึก เพื่อป้องกันและแก้ไขปัญหามลพิษและปัญหาสิ่งแวดล้อมของท้องถิ่นทุกระดับ
- (๒๓) ส่งเสริมสนับสนุนและสร้างความร่วมมือกับส่วนราชการที่เกี่ยวข้อง องค์กรปกครองส่วนท้องถิ่นในการจัดทำระบบกำจัดขยะ

๒.๔ ตัวชี้วัด

- (๑) ประชาชนมีแหล่งกักเก็บน้ำใช้สำหรับอุปโภค บริโภคและการเกษตรอย่างพอเพียง
- (๒) ประชาชนในตำบลปากทางมีรายได้เพิ่มขึ้น
- (๓) โรงเรียน สพฐ. ๒ แห่ง ได้รับการสนับสนุนอาหารกลางวัน อาหารเสริมนม
- (๔) ศูนย์พัฒนาเด็กเล็กได้รับการสนับสนุนอาหารกลางวัน อาหารเสริมนม รวมทั้งพัฒนาอาคารสถานที่และระบบบริหารจัดการ
- (๕) เด็กและเยาวชนได้ร่วมกิจกรรม
- (๖) ผู้ดูแลเด็กเล็กได้รับการพัฒนาประสิทธิภาพในการปฏิบัติงาน
- (๗) เด็กเล็กได้มีความรู้และมีทักษะเพิ่มขึ้น
- (๘) มีวัสดุ อุปกรณ์ การเรียนการสอนอย่างทั่วถึงและเพียงพอ
- (๙) อาสาสมัครในการช่วยเหลือชุมชนและประสานงานในชุมชน
- (๑๐) ส่งเสริมสวัสดิการสังคมสงเคราะห์ ผู้พิการ ผู้ด้อยโอกาส ผู้สูงอายุ
- (๑๑) กลุ่มสตรี อสม. ได้ทำกิจกรรม ร่วมกัน และสร้างความสามัคคี
- (๑๒) จัดวางผังเมืองขององค์กรปกครองส่วนท้องถิ่นให้เป็นไปตามมาตรฐาน
- (๑๓) ก่อสร้าง ปรับปรุงเส้นทางคมนาคมอย่างทั่วถึง ๙ หมู่บ้าน
- (๑๔) ประสาน สนับสนุน ร่วมมือกับส่วนราชการ และองค์กรปกครองส่วนท้องถิ่นอื่นๆ
- (๑๕) ส่งเสริมขนบธรรมเนียม จารีตประเพณี ศิลปวัฒนธรรมอันดีงามของท้องถิ่น
- (๑๖) ส่งเสริมและสนับสนุนกิจกรรมลานกีฬาและจัดการแข่งขันกีฬาประเภทต่างๆ

แผนพัฒนาท้องถิ่น (พ.ศ. ๒๕๖๖ - ๒๕๗๐)

ขององค์การบริหารส่วนตำบลปากทาง อำเภอเมืองพิจิตร จังหวัดพิจิตร

(๑๗) ส่งเสริมการเลือกตั้งตามระบบการปกครองแบบประชาธิปไตยและตามกฎหมายที่เกี่ยวข้อง

(๑๘) การจัดระเบียบโครงสร้างการบริหารจัดการภายในองค์กรให้สามารถปฏิบัติหน้าที่ให้เกิดประสิทธิภาพและประสิทธิผลยิ่งขึ้น

(๑๙) ส่งเสริมให้ประชาชนมีส่วนร่วมการบริหารงาน

(๒๐) ส่งเสริมให้เกิดการบริหารจัดการที่มีประสิทธิภาพ ตอบสนองความต้องการของประชาชนตามหลักการบริหารกิจการบ้านเมืองที่ดี

(๒๑) ส่งเสริมและสนับสนุนการติดตั้งระบบเตือนภัยธรรมชาติ และภัยพิบัติต่างๆ

(๒๒) ส่งเสริมการฝึกอบรมอาสาสมัครป้องกันภัยและบรรเทาสาธารณภัยประจำหมู่บ้าน/ตำบล

(๒๓) สนับสนุนให้มีวัสดุอุปกรณ์เกี่ยวกับการป้องกันและการช่วยเหลือเมื่อเกิดภัยพิบัติ

(๒๔) เพื่อทัศนียภาพที่สวยงามประชาชนเห็นประโยชน์ของการปลูกป่า

(๒๕) ส่งเสริมสนับสนุนและร่วมมือกับส่วนราชการ องค์กรปกครองส่วนท้องถิ่นและภาคเอกชนในการรณรงค์สร้างจิตสำนึก เพื่อป้องกันและแก้ไขปัญหามลพิษและปัญหาสิ่งแวดล้อม

(๒๖) การกำจัดขยะ สิ่งปฏิกูลอย่างถูกวิธี

๒.๕ ค่าเป้าหมาย

(๑) มีแหล่งน้ำพอเพียงต่อการอุปโภคบริโภคและทำการเกษตร

(๒) การศึกษาที่มีคุณภาพและมาตรฐาน และเกิดการเรียนรู้ต่อเนื่อง

(๓) ประชาชนมีทักษะในการประกอบอาชีพด้านเกษตร

(๔) ประชาชนมีคุณภาพชีวิตที่ดีขึ้น

(๕) ประชาชนเข้าถึงบริการสาธารณสุขมีสุขภาพแข็งแรง

(๖) ประชาชนได้ใช้เส้นทางคมนาคมที่มีมาตรฐาน ปลอดภัย

(๗) ประชาชนได้ร่วมกิจกรรมส่งเสริมประเพณี วัฒนธรรม การท่องเที่ยว กีฬาและนันทนาการของท้องถิ่น

(๘) องค์กรปกครองส่วนท้องถิ่นมาตรฐานสากลดีขึ้น

(๙) ประชาชนมีความปลอดภัยในชีวิตและทรัพย์สิน

(๑๐) สิ่งแวดล้อมและทรัพยากรธรรมชาติได้รับการฟื้นฟูและอนุรักษ์

๒.๖ กลยุทธ์

ยุทธศาสตร์ที่ ๑ บริหารจัดการทรัพยากรน้ำ สิ่งแวดล้อมพลังงาน และการท่องเที่ยว

แนวทางการพัฒนาที่ ๑ ส่งเสริมและรณรงค์การมีส่วนร่วมของประชาชนให้มีการอนุรักษ์ฟื้นฟูทรัพยากรธรรมชาติและสิ่งแวดล้อม

แนวทางการพัฒนาที่ ๒ ส่งเสริมให้ทุกภาคส่วนเข้ามามีส่วนร่วมในการดูแลทรัพยากรธรรมชาติและสิ่งแวดล้อม

ยุทธศาสตร์ที่ ๒ เพิ่มขีดความสามารถการแข่งขันภาคการเกษตร/นอกภาคเกษตรและสินค้าข้าว

แนวทางการพัฒนาที่ ๑ ก่อสร้างพัฒนาปรับปรุงระบบสาธารณูปโภค สาธารณูปการ

แนวทางการพัฒนาที่ ๒ ก่อสร้างพัฒนาปรับปรุงบำรุงเส้นทางคมนาคม แหล่งน้ำ

แนวทางการพัฒนาที่ ๓ จัดหาและพัฒนาแหล่งน้ำเพื่อการเกษตร

แนวทางการพัฒนาที่ ๔ สนับสนุนกลุ่มเกษตรกรให้มีรายได้ และกระจายรายได้เพิ่มขึ้น

ยุทธศาสตร์ที่ ๓ แก้ปัญหาและมุ่งพัฒนาสังคมตามแนวทางเศรษฐกิจพอเพียง

| | |
|---------------------|--|
| แนวทางการพัฒนาที่ ๑ | ส่งเสริมและพัฒนาอาชีพให้แก่ประชาชน |
| แนวทางการพัฒนาที่ ๒ | ป้องกันการแพร่ระบาดของโรคติดต่อ |
| แนวทางการพัฒนาที่ ๓ | ส่งเสริมสุขภาพพลานามัยให้แก่ประชาชน |
| แนวทางการพัฒนาที่ ๔ | ส่งเสริมเด็ก เยาวชน ให้ใช้เวลาว่างให้เกิดประโยชน์ |
| แนวทางการพัฒนาที่ ๕ | ส่งเสริมและพัฒนาคุณภาพชีวิตให้ประชาชนใน ด้านสาธารณสุขและสุขภาพด้านการกีฬา |
| แนวทางการพัฒนาที่ ๖ | พัฒนาคุณภาพชีวิตเด็ก สตรี คนชรา คนพิการ และ ผู้ด้อยโอกาส |
| แนวทางการพัฒนาที่ ๗ | สนับสนุนการดำเนินงานด้านความมั่นคงปลอดภัยในชีวิต และทรัพย์สิน |
| แนวทางการพัฒนาที่ ๘ | ส่งเสริมขนบธรรมเนียมประเพณี ศิลปะ วัฒนธรรมและ ภูมิปัญญาท้องถิ่น |
| แนวทางการพัฒนาที่ ๙ | ดำเนินการมาตรการป้องกันและปราบปรามอาชญากรรม และยาเสพติดทุกประเภท |

ยุทธศาสตร์ที่ ๔ พัฒนาองค์กรด้วยกระบวนการมีส่วนร่วมตามหลักธรรมาภิบาล

| | |
|---------------------|--|
| แนวทางการพัฒนาที่ ๑ | พัฒนาองค์กร เครื่องมือ เครื่องใช้ และสถานที่ในการ ปฏิบัติงานให้มีประสิทธิภาพ |
| แนวทางการพัฒนาที่ ๒ | พัฒนาบุคลากรให้มีความรู้ ความสามารถและทักษะเพื่อให้ สามารถปฏิบัติงานได้อย่างมีประสิทธิภาพ |

ยุทธศาสตร์ที่ ๕ พัฒนาคุณภาพมาตรฐานการศึกษา และระบบการจัดการเรียนรู้ให้หลากหลาย เพื่อมุ่งสู่ความเป็นเลิศ

| | |
|---------------------|--|
| แนวทางการพัฒนาที่ ๑ | ส่งเสริมและพัฒนาแหล่งเรียนรู้ สื่อการเรียน การสอน และนวัตกรรมทางการศึกษาอย่างหลากหลาย |
| แนวทางการพัฒนาที่ ๒ | ส่งเสริมและพัฒนาให้ครูและบุคลากรทางการศึกษา มีการพัฒนาตนเองอย่างต่อเนื่อง |

๒.๗ จุดยืนทางยุทธศาสตร์

- (๑) การพัฒนาตำบลให้น่าอยู่มีความเข้มแข็ง โดยได้รับบริการสาธารณะด้านโครงสร้างพื้นฐานที่
จำเป็นเพื่อรองรับการขยายตัวของชุมชนและเศรษฐกิจ
- (๒) การพัฒนาระบบการศึกษาและส่งเสริมศิลปวัฒนธรรมท้องถิ่น
- (๓) ส่งเสริมและพัฒนาศักยภาพคนและความเข้มแข็งของชุมชนในการพึ่งตนเอง
- (๔) การกำจัดขยะมูลฝอย สิ่งปฏิกูลและมลภาวะสิ่งแวดล้อมที่มีอย่างยั่งยืน
- (๕) การพัฒนาระบบการบริหารจัดการภาครัฐที่ดีและมีส่วนร่วมจากทุกภาคส่วน

๓. การวิเคราะห์เพื่อพัฒนาท้องถิ่น

๓.๑ การวิเคราะห์กรอบการจัดทำยุทธศาสตร์ขององค์กรปกครองส่วนท้องถิ่น

ในการจัดทำแผนพัฒนาท้องถิ่น (พ.ศ. ๒๕๖๑ – ๒๕๖๕) ขององค์การบริหารส่วนตำบลปากทาง ได้ใช้การวิเคราะห์ SWOT Analysis/Demand (Demand Analysis)/Global Demand และTrend ปัจจัยและสถานการณ์การเปลี่ยนแปลงที่มีผลต่อการพัฒนา อย่างน้อยต้องประกอบด้วย การวิเคราะห์ศักยภาพด้านเศรษฐกิจ ด้านสังคม ด้านทรัพยากรธรรมชาติและสิ่งแวดล้อม ซึ่งมีรายละเอียดดังนี้

จุดแข็ง (S : Strength-s)

- ลักษณะพื้นที่เหมาะสมต่อการเกษตร การบริหารจัดการน้ำ มีแหล่งน้ำธรรมชาติที่อุดมสมบูรณ์ และระบบชลประทานที่มีประสิทธิภาพ จึงเป็นแหล่งผลิตข้าวที่สำคัญแห่งหนึ่งของประเทศ และมีผลผลิตทางการเกษตรที่มีชื่อเสียง ได้แก่ ส้มโอ มะปราง มะยงชิด มะม่วง
- มีตลาดรับซื้อขายข้าวเปลือกจำนวนมาก
- คนพิจิตรเป็นคนรักความสงบมีการดำเนินชีวิตตามแบบเศรษฐกิจพอเพียง มีมนุษยสัมพันธ์ในการต้อนรับ
- เกษตรกรในจังหวัดบางพื้นที่มีองค์ความรู้ในการผลิตสินค้าคุณภาพ และสินค้าเกษตรปลอดภัยจากสารพิษ เช่น การผลิตมะม่วงเพื่อการส่งออก การปลูกผักปลอดสารพิษ เป็นต้น
- มีนโยบาย และยุทธศาสตร์การพัฒนาจังหวัดที่ชัดเจน และมีส่วนร่วมที่ตีมาตลอด
- มีหน่วยงานที่สนับสนุนทั้งแหล่งงบประมาณและหน่วยงานวิชาการในพื้นที่ คือ เป็นที่ตั้งของนิคมอุตสาหกรรมทางภาคเหนือ และศูนย์ส่งเสริมอุตสาหกรรมภาคที่ ๓ และมีศูนย์เรียนรู้ชัชพัฒนา การเกษตรสิรินธร

มีแหล่งท่องเที่ยวที่น่าสนใจ เช่น บึงสีไฟ แหล่งชุกทองคำ วัดหลวงพ่ोजิน วัดท่าหลวง วัดเขารูปช้าง

- เป็นศูนย์รวมพระเกจิอาจารย์ที่มีชื่อเสียง
- มีศาสนสถานเป็นที่รู้จัก
- ประเพณีแข่งขันเรือยาวมีชื่อเสียง
- เกษตรกรบางพื้นที่มีภูมิปัญญาท้องถิ่นในการผลิต

จุดอ่อน (W : Weakness)

- ขาดการฟื้นฟูและพัฒนาแหล่งน้ำตามธรรมชาติและนอกเขตชลประทาน ตลอดจนไม่เชื่อมโยงกับจังหวัดใกล้เคียง
- สิ่งแวดล้อม (ป่า , น้ำ , ดิน) เริ่มมีสภาพเสื่อมโทรม
- เกษตรกรยังคงพึ่งพาสารเคมี ปุ๋ยเคมี ทำให้ต้นทุนการผลิตสูงและก่อให้เกิดผลเสียต่อสุขภาพและกระทบต่อคุณภาพสิ่งแวดล้อม
- สถาบันการเกษตร สหกรณ์การเกษตรยังไม่มี ความเข้มแข็งทางด้านการผลิต / กลไกการตลาด และการบริหารจัดการ
- ยังไม่มีการศึกษาองค์ความรู้ ภูมิปัญญาท้องถิ่น เพื่อส่งเสริมการพัฒนาและขาดการพัฒนาแบบข้อมูลสารสนเทศที่ประชาชนจะเข้าถึง

- การพัฒนาบุคลากรไม่สอดคล้องกับการเปลี่ยนแปลงในด้านเทคโนโลยีและนโยบายในทุกระดับ
- ขาดการประชาสัมพันธ์เชิงรุกทางการตลาดและการท่องเที่ยว
- ค่านิยมของเยาวชนในการทำการเกษตรลดลง
- ค่านิยมในการท่องเที่ยวภายในจังหวัดยังมีน้อย
- ถนนเพื่อการขนส่งพืชผลทางการเกษตรไม่ได้รับการบำรุงรักษาและได้มาตรฐาน
- ไม่มีศูนย์วิจัยหรือแหล่งผลิตพันธุ์ข้าวได้เพียงพอแก่เกษตรกร
- ประชาชนไม่นิยมบริโภคพันธุ์ข้าวที่ปลูก
- การรวมกลุ่มของเกษตรกรไม่เข้มแข็ง
- แหล่งท่องเที่ยวไม่อยู่ในเส้นทางคมนาคมหลัก
- ขาดการส่งเสริมบุคลากรภาครัฐในการเตรียมความพร้อมสู่ประชาคมอาเซียน
- พื้นที่เป็นแอ่งกระทะทำให้เกิดภาวะน้ำท่วมในช่วงฤดูน้ำหลากและประสบปัญหา ภัยแล้ง

ในช่วงฤดูแล้ง

- แหล่งน้ำตามธรรมชาติตื้นเขินและหลายแห่งไม่สามารถใช้งานได้ ทำให้ขาดแคลนน้ำ ทำการเกษตรในฤดูแล้ง ระบบชลประทานไม่ครอบคลุมทุกพื้นที่
- การพัฒนาบุคลากรไม่สอดคล้องกับการเปลี่ยนแปลง ยังไม่มีการศึกษาองค์ความรู้จากภูมิปัญญาท้องถิ่นเพื่อส่งเสริมการพัฒนาอย่างยั่งยืน

โอกาส (O : Opportunity)

- นโยบายด้านเศรษฐกิจของรัฐบาลยึดแนวทางของปรัชญาเศรษฐกิจพอเพียง ในการขับเคลื่อนเศรษฐกิจฐานราก ซึ่งสอดคล้องกับนโยบายสังคมจะเน้นการสร้างเสริมความเข้มแข็งครอบครัว ชุมชนท้องถิ่น และประชาคม
- กระแสยึดมั่นในความรักชาติ ศาสนา พระมหากษัตริย์
- กระแสความต้องการในการอุปโภคบริโภคสินค้าที่มีคุณภาพและปลอดภัย
- กระแสการค้าทาง E-Commerce กำลังได้รับความสนใจแก่ผู้ประกอบการรุ่นใหม่และลูกค้าที่มี

อำนาจทางการค้าสูง

- นำเทคโนโลยีชีวมวลแข็ง (แกลบ) มาใช้ผลิตพลังงานไฟฟ้าโดยภาคเอกชนและเกิดเป็นรูปธรรม
- กระแสความต้องการอุปโภคบริโภคตามแนวทางเศรษฐกิจพอเพียง
- การกระจายอำนาจมีเพิ่มขึ้น ทำให้งบประมาณกระจายลงสู่ท้องถิ่นมากขึ้น
- การมีส่วนร่วมของภาคีเครือข่าย หน่วยงานต่างๆ เพิ่มมากขึ้น
- ประชาชนชาวบ้านเป็นแหล่งเรียนรู้ได้
- กระแสการเปิดประเทศประชาคมอาเซียน

อุปสรรค (T : Threat)

- นโยบายด้านการบริหารงานบุคคลและงบประมาณของรัฐบาลไม่เอื้ออำนวยต่อการปฏิบัติงานของหน่วยงานส่วนกลางในภูมิภาค
- ปัญหาจากภัยธรรมชาติ อุทกภัยและภัยแล้งก่อให้เกิดความเสียหายต่อผลผลิตทางการเกษตรและเศรษฐกิจส่วนรวม
- ผลกระทบภาคการผลิต ภาคการค้าและบริการทั้งเศรษฐกิจ สังคมจากการขึ้นราคาน้ำมัน
- ไม่สามารถควบคุมสื่อต่างๆ ได้ เช่น เกมส์ สื่อลามกอนาจาร และสื่อโฆษณาสินค้าอื่น ซึ่งเป็นการทำลายวัฒนธรรมดั้งเดิม
- กระแสโลกาภิวัตน์และความก้าวหน้าของเทคโนโลยีสารสนเทศรวมถึงค่านิยมในวัฒนธรรมต่างชาติก่อให้เกิดการเปลี่ยนแปลงทางสังคม อย่างรวดเร็ว รุนแรง และยากต่อการควบคุม

แผนพัฒนาท้องถิ่น (พ.ศ. ๒๕๖๖ - ๒๕๗๐)

ขององค์การบริหารส่วนตำบลปากทาง อำเภอเมืองพิจิตร จังหวัดพิจิตร

- พฤศจิกายนการอุปโภคบริโภคที่พุ่งเพื่อย/พุ่งเพ้อ
- ความเสี่ยงในการลงทุนภาคการเกษตรของเกษตรกรที่สูงขึ้น (ต้นทุนทางการเกษตรสูง)
- ราคาผลผลิตตกต่ำ
- ไม่มีอำนาจต่อรองจากพ่อค้าคนกลาง
- ระเบียบ กฎหมายไม่สอดคล้องกับอำนาจหน้าที่บางประการส่งผลกระทบต่อพัฒนาท้องถิ่น
- ระบบชลประทานยังไม่ครอบคลุมทุกพื้นที่
- ระบบการศึกษาไม่สอดคล้องกับความต้องการของพื้นที่
- ระบบบริหารจัดการน้ำชลประทานยังไม่เข้มแข็ง
- เกษตรกรใช้พันธุ์ข้าวไม่มีคุณภาพ
- การระบาดของศัตรูพืชและผลกระทบจากภูมิอากาศ

๓.๒ การประเมินสถานการณ์สภาพแวดล้อมภายนอกที่เกี่ยวข้อง

ในการจัดทำแผนพัฒนาท้องถิ่น (พ.ศ. ๒๕๖๖ – ๒๕๗๐) ขององค์การบริหารส่วนตำบลปากทาง ได้ทำการประเมินสถานการณ์สภาพแวดล้อมภายนอกที่เกี่ยวข้อง ซึ่งมีรายละเอียดดังนี้

๓.๒.๑ การเปลี่ยนแปลงในประเทศที่จะส่งผลกระทบต่อ อบต.

- รัฐธรรมนูญฉบับใหม่จะส่งผลต่อ องค์กรปกครองส่วนท้องถิ่นอย่างไร
- แนวโน้มการยกฐานะจาก อบต. เป็นเทศบาลทั่วประเทศ
- แนวโน้มการควมรวมองค์กรปกครองส่วนท้องถิ่นที่มีพื้นที่ในตำบลเดียวกันให้มีองค์กรเดียว
- การเพิ่มขึ้นหรือลดลงของการจัดสรรเงินงบประมาณให้ อบต.

๓.๒.๒ การเปลี่ยนแปลงในระดับภูมิภาคที่จะส่งผลกระทบต่อ อบต.

AEC หรือ Asean Economics Community คือ การรวมตัวของชาติในอาเซียน ๑๐ ประเทศ โดยมี ไทย พม่า ลาว เวียดนาม มาเลเซีย สิงคโปร์ อินโดนีเซีย ฟิลิปปินส์ กัมพูชา บรูไน เพื่อที่จะให้มีผลประโยชน์ทางเศรษฐกิจร่วมกัน จะมีรูปแบบคล้ายๆ กลุ่ม Euro Zone นั้นเอง จะทำให้มีผลประโยชน์อำนาจต่อรองต่างๆ กับคู่ค้าได้มากขึ้น และการนำเข้า ส่งออกของชาติในอาเซียนก็จะเสรี ยกเว้นสินค้าบางชนิดที่แต่ละประเทศอาจจะขอไว้ไม่ลดภาษีนำเข้า (เรียกว่าสินค้าอ่อนไหว)

Asean จะรวมตัวเป็นประชาคมเศรษฐกิจอาเซียนและมีผลเป็นรูปธรรม ณ วันที่ ๓๑ ธันวาคม ๒๕๕๘ ณ วันนั้นจะทำให้ภูมิภาคนี้เปลี่ยนไปอย่างมากโดย AEC Blueprint (แบบพิมพ์เขียว หรือ แนวทางที่จะให้ AEC เป็นไปคือ

๑. การเป็นตลาดและฐานการผลิตเดียวกัน
๒. การเป็นภูมิภาคที่มีขีดความสามารถในการแข่งขันสูง
๓. การเป็นภูมิภาคที่มีการพัฒนาทางเศรษฐกิจที่เท่าเทียมกัน
๔. การเป็นภูมิภาคที่มีการบูรณาการเข้ากับเศรษฐกิจโลก

๓.๒.๓ การเปลี่ยนแปลงในระดับตำบล

๑. การแก้ไขปัญหาเสพติด
๒. ชีวิตของประชาชน และบุคลากรให้มีคุณธรรมจริยธรรม ตามหลักศาสนา
๓. ทรัพยากรธรรมชาติยังขาดดูแลเอาใจใส่ ความต้องการของประชาชน
๔. น้ำเพื่อการอุปโภค บริโภคไม่เพียงพอ ในช่วงฤดูแล้ง
๕. ทรัพยากรทางธรรมชาติขาดการเอาใจใส่ดูแล
๖. ประชาชนยังขาดการมีส่วนร่วมในกระบวนการบริหารงาน การมีส่วนร่วมของประชาชนในการร่วมคิด ร่วมทำ และร่วมแก้ไข เช่น การจัดทำแผนชุมชน แผนพัฒนาตำบล เป็นต้น

๗. ประชาชนบางกลุ่มยังมีความเข้าใจที่ไม่ตรงกันในเรื่องของการเมืองการปกครองก่อให้เกิดความขัดแย้ง ความต้องการของประชาชน
๘. ประชาชนยังขาดสนับสนุนการทำการเกษตร และการเลี้ยงสัตว์ตามแนวทางเศรษฐกิจพอเพียงและยั่งยืน
๙. ปัญหาการแพร่ระบาดของโรคต่างๆ เช่น โรคไข้เลือดออก
๑๐. ปัญหาการเกิดอุบัติเหตุตามบริเวณทางแยก ทางโค้ง ทางเชื่อม ทำให้ประชาชนได้รับความเสียหายต่อชีวิตและทรัพย์สิน

ส่วนที่ ๓

การนำแผนพัฒนาท้องถิ่นไปสู่การปฏิบัติ

๑. ยุทธศาสตร์การพัฒนาและแผนงาน

| ที่ | ยุทธศาสตร์ | ด้าน | แผนงาน | หน่วยงาน รับผิดชอบหลัก | หน่วยงาน สนับสนุน |
|-----|--|-------------------------|---|---------------------------|----------------------|
| ๑ | ยุทธศาสตร์การบริหาร จัดการทรัพยากรธรรมชาติและสิ่งแวดล้อม | บริการชุมชนและ สังคม | แผนงานสาธารณสุข | สำนักปลัด | อบต. ปากทาง |
| | | การเศรษฐกิจ | แผนงานอุตสาหกรรม และการโยธา | กองช่าง | |
| | | การเศรษฐกิจ | แผนงานการเกษตร | สำนักปลัด | |
| ๒ | ยุทธศาสตร์การพัฒนา เศรษฐกิจและการท่องเที่ยว จากฐานการเกษตรและ ฐานชุมชนที่เข้มแข็ง | บริการชุมชนและ สังคม | แผนงานเคหะและ ชุมชน | กองช่าง | กองช่าง |
| | | การเศรษฐกิจ | แผนงานอุตสาหกรรม และการโยธา | กองช่าง | |
| ๓ | ยุทธศาสตร์การเสริมสร้าง สังคมและคุณภาพชีวิตตาม แนวทางเศรษฐกิจพอเพียง | บริหารทั่วไป | แผนงานการรักษา ความสงบภายใน | สำนักปลัด | สำนักปลัด |
| | | บริการชุมชนและ สังคม | แผนงานสาธารณสุข | สำนักปลัด | |
| | | บริการชุมชนและ สังคม | แผนงานสังคม สงเคราะห์ | สำนักปลัด | |
| | | บริการชุมชนและ สังคม | แผนงานสร้างความ เข้มแข็งของชุมชน | สำนักปลัด | |
| | | บริการชุมชนและ สังคม | แผนงานการศาสนา วัฒนธรรม และ นันทนาการ | กองการศึกษาฯ | |
| | | การเศรษฐกิจ | แผนงานการเกษตร | สำนักปลัด | |
| | | การดำเนินงานอื่น | แผนงานงบกลาง | สำนักปลัด | |
| ๔ | ยุทธศาสตร์การพัฒนา ขีดความสามารถทางการ บริหารและการบริการ สู่สากล | บริหารทั่วไป | แผนงานบริหารงาน ทั่วไป | สำนักปลัด | กองช่าง |
| | | บริการชุมชนและ สังคม | แผนงานเคหะและ ชุมชน | กองช่าง | |
| | | การเศรษฐกิจ | แผนงานอุตสาหกรรม และการโยธา | กองช่าง | |

| ที่ | ยุทธศาสตร์ | ด้าน | แผนงาน | หน่วยงาน รับผิดชอบหลัก | หน่วยงาน สนับสนุน |
|-----|---|-------------------------|----------------|---------------------------|----------------------|
| ๕ | ยุทธศาสตร์พัฒนาคุณภาพ มาตรฐานการศึกษาและ ระบบการจัดการเรียนรู้ให้ หลากหลายเพื่อมุ่งสู่ความ เป็นเลิศ | บริการชุมชนและ สังคม | แผนงานการศึกษา | กองการศึกษาฯ | |
| รวม | ๕ ยุทธศาสตร์ | ๔ ด้าน | ๙ แผนงาน | ๔ สำนัก/กอง | |

ส่วนที่ ๔

การติดตามและประเมินผล

๔.๑ การติดตามและประเมินผลยุทธศาสตร์

ตามพระราชบัญญัติกำหนดแผนและขั้นตอนการกระจายอำนาจให้องค์กรปกครองส่วนท้องถิ่น พ.ศ. ๒๕๔๒ ได้กำหนดให้องค์กรปกครองส่วนท้องถิ่น มีอำนาจและหน้าที่ในการจัดทำแผนพัฒนาท้องถิ่นของตนเอง โดยในการจัดทำแผนพัฒนาขององค์กรปกครองส่วนท้องถิ่นนั้น จะต้องดำเนินการตามระเบียบกระทรวงมหาดไทย ว่าด้วยการจัดทำแผนพัฒนาขององค์กรปกครองส่วนท้องถิ่น พ.ศ. ๒๕๔๘ และที่แก้ไขเพิ่มเติมถึง (ฉบับที่ ๓) พ.ศ. ๒๕๖๑ ทั้งนี้ แผนพัฒนาท้องถิ่นจะต้องสอดคล้องกับแผนพัฒนาจังหวัด ยุทธศาสตร์การพัฒนาขององค์กรปกครองส่วนท้องถิ่นในเขตจังหวัด แผนพัฒนาอำเภอ แผนพัฒนาตำบล แผนพัฒนาหมู่บ้านหรือแผนชุมชน อันมีลักษณะเป็นการกำหนดรายละเอียดแผนงาน ดังนั้น จึงต้องมีการกำหนดยุทธศาสตร์การพัฒนาขององค์กรปกครองส่วนท้องถิ่นในเขตจังหวัดขึ้น ตามกระบวนการพิจารณาจากประชาคมท้องถิ่นระดับจังหวัด ร่วมกับคณะกรรมการพัฒนาองค์การบริหารส่วนจังหวัด คณะกรรมการประสานแผนพัฒนาท้องถิ่นระดับจังหวัด ผู้แทนองค์กรปกครองส่วนท้องถิ่นในเขตจังหวัด ร่วมกันจัดทำ ทบทวน หรือเปลี่ยนแปลงยุทธศาสตร์การพัฒนาขององค์กรปกครองส่วนท้องถิ่นในเขตจังหวัด เพื่อให้การจัดทำแผนพัฒนาขององค์กรปกครองส่วนท้องถิ่นเกิดประสิทธิภาพ ประสิทธิผล โดยนำยุทธศาสตร์การพัฒนาขององค์กรปกครองส่วนท้องถิ่นในเขตจังหวัดไปใช้เป็นแนวทางในการจัดทำแผนพัฒนาท้องถิ่นของตนเองได้ต่อไป และเพื่อให้สามารถบูรณาการกับแผนพัฒนาจังหวัด แผนปฏิบัติการประจำปีของจังหวัดและตอบสนองความต้องการของประชาชนอันจะนำไปสู่การจัดทำงบประมาณ ที่มีประสิทธิภาพในท้องถิ่นได้อย่างแท้จริง เป็นเครื่องมือในการพัฒนาท้องถิ่นให้เข้มแข็ง เกิดประโยชน์สูงสุดต่อประชาชนในท้องถิ่น

ดังนั้น องค์กรปกครองส่วนท้องถิ่น จึงต้องกำหนดยุทธศาสตร์การพัฒนาขององค์กรปกครองส่วนท้องถิ่นให้สอดคล้องยุทธศาสตร์การพัฒนาขององค์กรปกครองส่วนท้องถิ่นในเขตจังหวัด เพื่อนำไปสู่การบูรณาการร่วมกัน ให้เกิดความสอดคล้องกับแผนพัฒนาจังหวัด สามารถเชื่อมโยงไปสู่แผนพัฒนากลุ่มจังหวัด แผนพัฒนาภาค แผนพัฒนาเศรษฐกิจและสังคมแห่งชาติ ฉบับที่ ๑๒ แผนยุทธศาสตร์ชาติ ๒๐ ปี ไทยแลนด์ ๔.๐ และในการจัดทำแผนพัฒนาท้องถิ่น (พ.ศ. ๒๕๖๖ – ๒๕๗๐) จะต้องมีการติดตามและประเมินผลยุทธศาสตร์เพื่อความสอดคล้องแผนพัฒนาท้องถิ่นขององค์กรปกครองส่วนท้องถิ่น ตามระเบียบกระทรวงมหาดไทย ว่าด้วยการจัดทำแผนขององค์กรปกครองส่วนท้องถิ่น พ.ศ. ๒๕๔๘ และที่แก้ไขเพิ่มเติมถึง (ฉบับที่ ๓) พ.ศ. ๒๕๖๑ โดยคณะกรรมการติดตามและประเมินผลแผนพัฒนาท้องถิ่น จะต้องดำเนินการให้คะแนนตามเกณฑ์ที่กำหนดไว้ ซึ่งเป็นส่วนหนึ่งของการติดตามและประเมินผลแผนพัฒนา โดยดำเนินการให้แล้วเสร็จภายในหกสิบวัน นับแต่วันที่ประกาศใช้งบประมาณรายจ่าย รายละเอียดแนวทางการพิจารณาตามหนังสือกระทรวงมหาดไทย ด่วนที่สุด ที่ มท ๐๘๑๐.๓/ว ๗๔๖๗ ลงวันที่ ๑๔ ธันวาคม ๒๕๖๓ เรื่อง แนวทางการจัดทำแผนพัฒนาขององค์กรปกครองส่วนท้องถิ่น (พ.ศ. ๒๕๖๖ – ๒๕๗๐) ดังนี้

แนวทางการพิจารณาการติดตามและประเมินผลยุทธศาสตร์
เพื่อความสอดคล้องแผนพัฒนาท้องถิ่นขององค์กรปกครองส่วนท้องถิ่น

| ประเด็นการพิจารณา | คะแนน |
|--|------------|
| ๑. ข้อมูลสภาพทั่วไปและข้อมูลพื้นฐานขององค์กรปกครองส่วนท้องถิ่น | ๒๐ |
| ๒. การวิเคราะห์สถานการณ์และศักยภาพ | ๒๐ |
| ๓. ยุทธศาสตร์ประกอบด้วย | ๖๐ |
| ๓.๑ ยุทธศาสตร์ขององค์กรปกครองส่วนท้องถิ่น | (๑๐) |
| ๓.๒ ยุทธศาสตร์ขององค์กรปกครองส่วนท้องถิ่นในเขตจังหวัด | (๑๐) |
| ๓.๓ ยุทธศาสตร์จังหวัด | (๑๐) |
| ๓.๔ วิสัยทัศน์ | (๕) |
| ๓.๕ กลยุทธ์ | (๕) |
| ๓.๖ เป้าประสงค์ของแต่ละประเด็นกลยุทธ์ | (๕) |
| ๓.๗ จุดยืนทางยุทธศาสตร์ | (๕) |
| ๓.๘ แผนงาน | (๕) |
| ๓.๙ ความเชื่อมโยงของยุทธศาสตร์ในภาพรวม | (๕) |
| รวมคะแนน | ๑๐๐ |

แนวทางเบื้องต้นในการให้คะแนนแนวทางการพิจารณาการติดตามและประเมินผลยุทธศาสตร์
เพื่อความสอดคล้องแผนพัฒนาท้องถิ่นขององค์กรปกครองส่วนท้องถิ่น

| ประเด็นการพิจารณา | รายละเอียดหลักเกณฑ์ | คะแนนเต็ม | คะแนนที่ได้ |
|--|--|-----------|-------------|
| ๑. ข้อมูลสภาพทั่วไปและข้อมูลพื้นฐานขององค์กรปกครองส่วนท้องถิ่น | ควรประกอบด้วยข้อมูลดังนี้ (๑) ข้อมูลเกี่ยวกับด้านกายภาพ เช่น ที่ตั้งของหมู่บ้าน/ชุมชน/ตำบล ลักษณะภูมิประเทศ ลักษณะภูมิอากาศ ลักษณะของที่ดิน ลักษณะของแหล่งน้ำ ลักษณะของป่าไม้ ฯลฯ ด้านการเมือง/การปกครอง เช่น เขตการปกครองการเลือกตั้ง ฯลฯ | ๒๐ (๓) | |
| | (๒) ข้อมูลเกี่ยวกับด้านการเมือง/การปกครอง เช่น เขตการปกครอง การเลือกตั้ง ฯลฯ ประชากร เช่น ข้อมูลเกี่ยวกับจำนวนประชากร และ ช่วงอายุและจำนวนประชากร ฯลฯ | (๒) | |
| | (๓) ข้อมูลเกี่ยวกับสภาพทางสังคม เช่น การศึกษา สาธารณสุข อาชญากรรม ยาเสพติด การสังคมสงเคราะห์ | (๒) | |
| | (๔) ข้อมูลเกี่ยวกับระบบบริหารพื้นฐาน เช่น การคมนาคมขนส่ง การไฟฟ้า การประปา โทรศัพท์ ฯลฯ | (๒) | |
| | (๕) ข้อมูลเกี่ยวกับระบบเศรษฐกิจ เช่น การเกษตร การประมง การประมง การบริการ การท่องเที่ยว อุตสาหกรรม การพาณิชย์/กลุ่มอาชีพแรงงาน ฯลฯ | (๒) | |
| | (๖) ข้อมูลเกี่ยวกับศาสนา ประเพณี วัฒนธรรม เช่น การนับถือศาสนา ประเพณี และงานประจำปี ภูมิปัญญาท้องถิ่น ภาษาถิ่น สินค้าพื้นเมือง และของที่ระลึก ฯลฯ และอื่นๆ | (๒) | |
| | (๗) ข้อมูลเกี่ยวกับทรัพยากรธรรมชาติ เช่น น้ำ ป่าไม้ ภูเขา คุณภาพของทรัพยากรธรรมชาติ ฯลฯ | (๒) | |
| | (๘) การสำรวจและจัดเก็บข้อมูลเพื่อการจัดทำแผนพัฒนาท้องถิ่นหรือการใช้ข้อมูล จปฐ. | (๒) | |
| | (๙) การประชุมประชาคมท้องถิ่น รูปแบบ วิธีการ และการดำเนินการประชุมประชาคมท้องถิ่นโดยใช้กระบวนการร่วมคิด ร่วมทำ ร่วมตัดสินใจ ร่วมตรวจสอบ ร่วมรับประโยชน์ ร่วมแก้ไขปัญหา ปรีกษาหารือ แลกเปลี่ยนเรียนรู้ เพื่อแก้ไขปัญหาสำหรับการพัฒนาท้องถิ่นตามอำนาจหน้าที่ขององค์กรปกครองส่วนท้องถิ่น | (๓) | |

| ประเด็น การพิจารณา | รายละเอียดหลักเกณฑ์ | คะแนน เต็ม | คะแนน ที่ได้ |
|--|---|---------------|-----------------|
| ๒. การวิเคราะห์ สภาพการณ์และ ศักยภาพ | ควรประกอบด้วยข้อมูลดังนี้ (๑) การวิเคราะห์ที่ควบคุมความเชื่อมโยง ความสอดคล้องยุทธศาสตร์ จังหวัด ยุทธศาสตร์การพัฒนาขององค์กรปกครองส่วนท้องถิ่นในเขต จังหวัด ยุทธศาสตร์ขององค์กรปกครองส่วนท้องถิ่น นโยบายของ ผู้บริหารท้องถิ่น รวมถึงความเชื่อมโยงแผนยุทธศาสตร์ชาติ ๒๐ ปี แผนพัฒนาเศรษฐกิจและสังคมแห่งชาติ และ Thailand ๔.๐ | ๒๐ (๕) | |
| | (๒) การวิเคราะห์การใช้ผังเมืองรวมหรือผังเมืองเฉพาะและการบังคับ ใช้ผลของการบังคับใช้ สภาพการณ์ที่เกิดขึ้นต่อการพัฒนาท้องถิ่น | (๓) | |
| | (๓) การวิเคราะห์ทางสังคม เช่น ด้านแรงงาน การศึกษา สาธารณสุข ความยากจน อาชญากรรม ปัญหายาเสพติด เทคโนโลยี จารีต ประเพณี วัฒนธรรม ภูมิปัญญาท้องถิ่น เป็นต้น | (๓) | |
| | (๔) การวิเคราะห์ทางเศรษฐกิจ ข้อมูลด้านรายได้ครัวเรือน การส่งเสริม อาชีพ กลุ่มอาชีพ กลุ่มทางสังคม การพัฒนาอาชีพและกลุ่มต่างๆ สภาพทางเศรษฐกิจและความเป็นอยู่ทั่วไป เป็นต้น | (๓) | |
| | (๕) การวิเคราะห์สิ่งแวดล้อม พื้นที่สีเขียว ธรรมชาติต่างๆ ทาง ภูมิศาสตร์ กระบวนการหรือสิ่งที่เกิดขึ้น การประดิษฐ์ที่มีผลต่อ สิ่งแวดล้อมและการพัฒนา | (๓) | |
| | (๖) ผลการวิเคราะห์ศักยภาพเพื่อประเมินสถานภาพการพัฒนาใน ปัจจุบันและโอกาสการพัฒนาในอนาคตของท้องถิ่น ด้วยเทคนิค SWOT Analysis ที่อาจส่งผลต่อการดำเนินงานได้แก่ S-Strength(จุด แข็ง) W-Weakness (จุดอ่อน) O-Opportunity (โอกาส) และ T-Threat(อุปสรรค) | (๓) | |
| ๓. ยุทธศาสตร์ ๓.๑ ยุทธศาสตร์ของ องค์กรปกครองส่วน ท้องถิ่น ๓.๒ ยุทธศาสตร์ของ องค์กรปกครองส่วน ท้องถิ่นในเขตจังหวัด ๓.๓ ยุทธศาสตร์ จังหวัด | ควรประกอบด้วยข้อมูลดังนี้ สอดคล้องกับสภาพสังคม เศรษฐกิจ สิ่งแวดล้อมของท้องถิ่น ประเด็นปัญหาการพัฒนาและแนวทางการ พัฒนาที่สอดคล้องกับยุทธศาสตร์ขององค์กรปกครองส่วนท้องถิ่น และ เชื่อมโยงหลักพระราชบัญญัติแผนยุทธศาสตร์ชาติ ๒๐ ปี แผนพัฒนา เศรษฐกิจและสังคมแห่งชาติ และ Thailand ๔.๐ | ๖๐ (๑๐) | |
| | สอดคล้องและเชื่อมโยงกับสภาพสังคม เศรษฐกิจ สิ่งแวดล้อมของ ท้องถิ่น และยุทธศาสตร์จังหวัด และเชื่อมโยงหลักพระราชบัญญัติ ยุทธศาสตร์ชาติ ๒๐ ปี แผนพัฒนาเศรษฐกิจและสังคมแห่งชาติและ Thailand ๔.๐ | (๑๐) | |
| | สอดคล้องกับแผนพัฒนากลุ่มจังหวัด ยุทธศาสตร์พัฒนาภาค แผนพัฒนาเศรษฐกิจและสังคมแห่งชาติ แผนการบริหารราชการ แผ่นดิน นโยบาย/ยุทธศาสตร์ คสช. และนโยบายรัฐบาล หลักประชา รัฐ แผนยุทธศาสตร์ชาติ ๒๐ ปี และThailand ๔.๐ | (๑๐) | |

| ประเด็นการพิจารณา | รายละเอียดหลักเกณฑ์ | คะแนนเต็ม | คะแนนที่ได้ |
|--|--|------------|-------------|
| ๓.๔ วิสัยทัศน์ | วิสัยทัศน์ ซึ่งมีลักษณะแสดงสถานภาพที่องค์กรปกครองส่วนท้องถิ่นต้องการจะเป็นหรือบรรลุถึงอนาคตอย่างชัดเจน สอดคล้องกับโอกาสและศักยภาพที่เป็นลักษณะเฉพาะขององค์กรปกครองส่วนท้องถิ่นและสัมพันธ์กับโครงการพัฒนา | (๕) | |
| ๓.๕ กลยุทธ์ | แสดงให้เห็นช่องทาง วิธีการ ภารกิจหรือสิ่งที่จะต้องทำตามอำนาจหน้าที่ขององค์กรปกครองส่วนท้องถิ่นที่จะนำไปสู่การบรรลุวิสัยทัศน์ หรือแสดงให้เห็นถึงความชัดเจนในสิ่งที่จะดำเนินการให้บรรลุวิสัยทัศน์นั้น | (๕) | |
| ๓.๖ เป้าประสงค์ของแต่ละประเด็นกลยุทธ์ | เป้าประสงค์ของแต่ละประเด็นกลยุทธ์มีความสอดคล้องและสนับสนุนต่อกกลยุทธ์ที่จะเกิดขึ้น มุ่งหมายสิ่งหนึ่งสิ่งใดที่ชัดเจน | (๕) | |
| ๓.๗ จุดยืนทางยุทธศาสตร์ (Positioning) | ความมุ่งมั่นอันแน่วแน่ในการวางแผนพัฒนาท้องถิ่น เพื่อให้บรรลุวิสัยทัศน์ขององค์กรปกครองส่วนท้องถิ่น ซึ่งเกิดจากศักยภาพของพื้นที่จริง ที่จะนำไปสู่ผลสำเร็จทางยุทธศาสตร์ | (๕) | |
| ๓.๘ แผนงาน | แผนงานหรือจุดมุ่งหมายเพื่อการพัฒนาในอนาคต กำหนดจุดมุ่งหมายในเรื่องใดเรื่องหนึ่งหรือแผนงานที่เกิดจากเป้าประสงค์ ตัวชี้วัด ค่าเป้าหมาย กลยุทธ์ จุดยืนทางยุทธศาสตร์ขององค์กรปกครองส่วนท้องถิ่นที่มีความชัดเจน นำไปสู่การทำโครงการพัฒนาท้องถิ่นในแผนพัฒนาท้องถิ่น โดยระบุแผนงานและความเชื่อมโยงดังกล่าว | (๕) | |
| ๓.๙ ความเชื่อมโยงของยุทธศาสตร์ในภาพรวม | ความเชื่อมโยงองค์รวมที่นำไปสู่การพัฒนาท้องถิ่นที่เกิดผลผลิต/โครงการจากแผนยุทธศาสตร์ชาติ ๒๐ ปี แผนพัฒนาเศรษฐกิจและสังคมแห่งชาติ ฉบับที่ ๑๒ Thailand ๔.๐ แผนพัฒนาภาค/แผนพัฒนากลุ่มจังหวัด /แผนพัฒนาจังหวัดยุทธศาสตร์การพัฒนาขององค์กรปกครองส่วนท้องถิ่นในเขตจังหวัด และยุทธศาสตร์ขององค์กรปกครองส่วนท้องถิ่น | (๕) | |
| รวมคะแนน | | ๑๐๐ | |

๔.๒ การติดตามและประเมินผลโครงการ

ในการจัดทำแผนพัฒนาท้องถิ่น (พ.ศ. ๒๕๖๖ – ๒๕๗๐) ขององค์กรปกครองส่วนท้องถิ่น จะต้องมีการติดตามและประเมินผลโครงการขององค์กรปกครองส่วนท้องถิ่นเพื่อความสอดคล้องแผนพัฒนาท้องถิ่น ตามระเบียบกระทรวงมหาดไทย ว่าด้วยการจัดทำแผนขององค์กรปกครองส่วนท้องถิ่น พ.ศ. ๒๕๔๘ และที่แก้ไขเพิ่มเติมถึง (ฉบับที่ ๓) พ.ศ. ๒๕๖๑ โดยคณะกรรมการติดตามและประเมินผลแผนพัฒนาท้องถิ่น จะต้องดำเนินการให้คะแนนตามเกณฑ์ที่กำหนดไว้ ซึ่งเป็นส่วนหนึ่งของการติดตามและประเมินผลแผนพัฒนา โดยดำเนินการให้แล้วเสร็จภายในหกสิบวัน นับแต่วันที่ประกาศใช้งบประมาณรายจ่าย รายละเอียดแนวทางการพิจารณาตามหนังสือกระทรวงมหาดไทย ด่วนที่สุด ที่ มท ๐๘๑๐.๓/ว ๗๔๖๗ ลงวันที่ ๑๔ ธันวาคม ๒๕๖๓ เรื่อง แนวทางการจัดทำแผนพัฒนาขององค์กรปกครองส่วนท้องถิ่น (พ.ศ. ๒๕๖๖ – ๒๕๗๐) ดังนี้

แนวทางการพิจารณาการติดตามและประเมินผลโครงการ เพื่อความสอดคล้องแผนพัฒนาท้องถิ่น (พ.ศ. ๒๕๖๖ – ๒๕๗๐) ขององค์กรปกครองส่วนท้องถิ่น

| ประเด็นการพิจารณา | คะแนน |
|--|------------|
| ๑. การสรุปสถานการณ์การพิจารณา | ๑๐ |
| ๒. การประเมินผลการนำแผนพัฒนาท้องถิ่นสี่ปีไปปฏิบัติในเชิงปริมาณ | ๑๐ |
| ๓. การประเมินผลการนำแผนพัฒนาท้องถิ่นสี่ปีไปปฏิบัติในเชิงคุณภาพ | ๑๐ |
| ๔. แผนงานและยุทธศาสตร์การพิจารณา | ๑๐ |
| ๕. โครงการพัฒนา ประกอบด้วย | ๖๐ |
| ๕.๑ ความชัดเจนของชื่อโครงการ | (๕) |
| ๕.๒ กำหนดวัตถุประสงค์สอดคล้องกับโครงการ | (๕) |
| ๕.๓ เป้าหมาย (ผลผลิตของโครงการ) มีความชัดเจนนำไปสู่การตั้งงบประมาณได้ถูกต้อง | (๕) |
| ๕.๔ โครงการมีความสอดคล้องกับแผนยุทธศาสตร์ชาติ ๒๐ ปี | (๕) |
| ๕.๕ เป้าหมาย (ผลผลิตของโครงการ) มีความสอดคล้องกับแผนพัฒนาเศรษฐกิจและสังคมแห่งชาติ | (๕) |
| ๕.๖ โครงการมีความสอดคล้องกับ Thailand ๔.๐ | (๕) |
| ๕.๗ โครงการสอดคล้องกับยุทธศาสตร์จังหวัด | (๕) |
| ๕.๘ โครงการแก้ไขปัญหาความยากจนหรือการเสริมสร้างให้ประเทศชาติมั่งคั่ง มั่งคั่ง ยั่งยืน ภายใต้หลักประชารัฐ | (๕) |
| ๕.๙ งบประมาณ มีความสอดคล้องกับเป้าหมาย (ผลผลิตของโครงการ) | (๕) |
| ๕.๑๐ มีการประมาณการราคาถูกต้องตามหลักวิธีการงบประมาณ | (๕) |
| ๕.๑๑ มีการกำหนดตัวชี้วัด (KPI) และสอดคล้องกับวัตถุประสงค์และผลคาดว่าจะได้รับ | (๕) |
| ๕.๑๒ ผลที่คาดว่าจะได้รับ สอดคล้องกับวัตถุประสงค์ | (๕) |
| รวมคะแนน | ๑๐๐ |

แนวทางเบื้องต้นในการให้คะแนนแนวทางการพิจารณาการติดตามและประเมินผลโครงการ
เพื่อความสอดคล้องแผนพัฒนาท้องถิ่น (พ.ศ. ๒๕๖๖ – ๒๕๗๐) ขององค์กรปกครองส่วนท้องถิ่น

| ประเด็น การพิจารณา | รายละเอียดหลักเกณฑ์ | คะแนน เต็ม | คะแนน ที่ได้ |
|--|---|---------------|-----------------|
| ๑. การสรุป สถานการณ์ การพัฒนา | เป็นการวิเคราะห์กรอบการจัดทำยุทธศาสตร์ขององค์กรปกครองส่วน ท้องถิ่น (ใช้การวิเคราะห์ SWOT Analysis/Demand (Demand Analysis) / Global Demand และ Trend ปัจจัยและสถานการณ์การ เปลี่ยนแปลงที่มีผลต่อการพัฒนา อย่างน้อยต้องประกอบด้วย การวิเคราะห์ศักยภาพด้านเศรษฐกิจ, ด้านสังคม, ด้านทรัพยากรธรรมชาติและสิ่งแวดล้อม) | (๑๐) | |
| ๒. การประเมินผล การนำแผนพัฒนา ท้องถิ่นสู่ปฏิบัติ ในเชิงปริมาณ | ๑) การควบคุมที่มีตัวเลขต่างๆ เพื่อนำมาใช้วัดผลในเชิงปริมาณ เช่น การ วัดจำนวนโครงการ กิจกรรม งานต่างๆ ก็คือผลผลิตนั่นเองว่าเป็นไปตามที่ ตั้งเป้าหมายเอาไว้หรือไม่จำนวนที่ดำเนินการจริงตามที่ได้กำหนดไว้เท่าไร จำนวนที่ไม่สามารถดำเนินการได้มีจำนวนเท่าไร สามารถอธิบายได้ตาม หลักประสิทธิภาพ (Efficiency) ของการพัฒนาท้องถิ่นตามอำนาจหน้าที่ ที่ได้กำหนดไว้ ๒) วิเคราะห์ผลกระทบ/สิ่งที่กระทบ (Impact) โครงการที่ดำเนินการใน เชิงปริมาณ (Quantitative) | (๑๐) | |
| ๓. การประเมินผล การนำแผนพัฒนา ท้องถิ่นสู่ปฏิบัติ ในเชิงคุณภาพ | ๑) การประเมินประสิทธิผลของแผนพัฒนาในเชิงคุณภาพคือการนำเอา เทคนิคๆ มาใช้เพื่อวัดค่าภารกิจ โครงการ กิจกรรม งานต่างๆ ที่ดำเนินการ ในพื้นที่นั้นๆ ตรงต่อความต้องการของประชาชนหรือไม่และเป็นไปตาม อำนาจหน้าที่หรือไม่ ประชาชนพึงพอใจหรือไม่ สิ่งของ วัสดุ ครุภัณฑ์ การ ดำเนินการต่างๆ มีสภาพหรือลักษณะถูกต้อง ครบถ้วน สามารถใช้ การได้ตามวัตถุประสงค์หรือไม่ ซึ่งเป็นไปตามหลักประสิทธิผล (Effectiveness) ผลการปฏิบัติราชการตามที่บรรลุวัตถุประสงค์ และ เป้าหมายของแผนปฏิบัติราชการตามที่ได้รับงบประมาณมาดำเนินการ รวมถึงสามารถเทียบเคียงกับส่วนราชการหรือหน่วยงาน ๒) วิเคราะห์ผลกระทบ/สิ่งที่กระทบ (Impact) โครงการที่ดำเนินการใน เชิงคุณภาพ (Qualitative) | (๑๐) | |
| ๔. แผนงานและ ยุทธศาสตร์การ พัฒนา | ๑) วิเคราะห์แผนงาน งาน ที่เกิดจากด้านต่างๆ มีความสอดคล้องกับ ยุทธศาสตร์ขององค์กรปกครองส่วนท้องถิ่นในมิติต่างๆ จนนำไปสู่การ จัดทำโครงการพัฒนาท้องถิ่นโดยใช้ SWOT Analysis/Demand (Demand Analysis)/Global Demand/ Trend หรือหลักการบูรณาการ (Integration) กับองค์กรปกครองส่วน ท้องถิ่นที่มีพื้นที่ติดต่อกัน ๒) วิเคราะห์แผนงาน งาน ที่เกิดจากด้านต่างๆ ที่สอดคล้องกับการแก้ไข ปัญหาความยากจน หลักปรัชญา | (๑๐) | |

| ประเด็น การพิจารณา | รายละเอียดหลักเกณฑ์ | คะแนน เต็ม | คะแนน ที่ได้ |
|--|--|---------------|-----------------|
| ๕. โครงการพัฒนา ๕.๑ ความชัดเจน ของชื่อโครงการ | <p>ควรประกอบด้วยข้อมูลดังนี้</p> <p>เป็นโครงการที่มีวัตถุประสงค์สนองต่อยุทธศาสตร์การพัฒนาขององค์กรปกครองส่วนท้องถิ่นและดำเนินการเพื่อให้การพัฒนาบรรลุตามวิสัยทัศน์ขององค์กรปกครองส่วนท้องถิ่นที่กำหนดไว้</p> <p>ชื่อโครงการมีความชัดเจน มุ่งไปเรื่องใดเรื่องหนึ่ง อ่านแล้วเข้าใจ ได้ว่าจะพัฒนาอะไรในอนาคต</p> | ๖๐ (๕) | |
| ๕.๒ กำหนด วัตถุประสงค์ สอดคล้องกับ โครงการ | <p>มีวัตถุประสงค์ชัดเจน (clear objective) โครงการต้องกำหนดวัตถุประสงค์สอดคล้องกับความเป็นมาของโครงการ สอดคล้องกับหลักการและเหตุผล วิธีการดำเนินงานต้องสอดคล้องกับวัตถุประสงค์ มีความเป็นไปได้ชัดเจน มีลักษณะเฉพาะเจาะจง</p> | (๕) | |
| ๕.๓ เป้าหมาย (ผลผลิตของ โครงการ) มีความ ชัดเจนนำไปสู่การ ตั้งงบประมาณได้ ถูกต้อง | <p>สภาพที่ยากให้เกิดขึ้นในอนาคตเป็นทิศทางที่ต้องไปให้ถึงเป้าหมายต้องชัดเจน สามารถระบุจำนวนเท่าไร กลุ่มเป้าหมายคืออะไร มีผลผลิตอย่างไร กลุ่มเป้าหมาย พื้นที่ดำเนินงาน และระยะเวลาดำเนินงานอธิบายให้ชัดเจนว่าโครงการนี้จะทำที่ไหน เริ่มต้นในช่วงเวลาใดและจบลงเมื่อไร ใครคือกลุ่มเป้าหมายของโครงการ หากกลุ่มเป้าหมายมีหลายกลุ่ม ให้บอกชัดเจนไปว่าใครคือกลุ่มเป้าหมายหลัก ใครคือกลุ่มเป้าหมายรอง</p> | (๕) | |
| ๕.๔ โครงการมีความ สอดคล้องกับแผน ยุทธศาสตร์ ๒๐ ปี | <p>โครงการสอดคล้องกับ (๑) ความมั่นคง (๒) การสร้างความสามารถในการแข่งขัน (๓) การพัฒนาเสริมสร้างศักยภาพคน (๔) การสร้างโอกาสความเสมอภาคและเท่าเทียมกันทางสังคม (๕) การสร้างการเติบโตบนคุณภาพชีวิตที่เป็นมิตรต่อสิ่งแวดล้อม (๖) การปรับสมดุลและพัฒนาระบบการบริหารจัดการภาครัฐ เพื่อให้เกิดความมั่นคง มั่งคั่ง ยั่งยืน</p> | (๕) | |
| ๕.๕ เป้าหมาย (ผลผลิตของ โครงการ) มีความ สอดคล้องกับ แผนพัฒนาเศรษฐกิจ และสังคมแห่งชาติ | <p>โครงการมีความสอดคล้องแผนพัฒนาเศรษฐกิจและสังคมแห่งชาติฉบับที่ ๑๒ โดย (๑) ยึดหลักปรัชญาเศรษฐกิจพอเพียง (๒) ยึดคนเป็นศูนย์กลางพัฒนา (๓) ยึดวิสัยทัศน์ภายใต้ยุทธศาสตร์ชาติ ๒๐ ปี (๔) ยึดเป้าหมายอนาคตประเทศไทย ๒๕๗๙ (๕) ยึดหลักการนำไปสู่ปฏิบัติให้เกิดผลสัมฤทธิ์อย่างจริงจังใน ๕ ปีที่ต่อยอดไปสู่ผลสัมฤทธิ์ที่เป็นเป้าหมายระยะยาว ภายใต้แนวทางการพัฒนา (๑) การยกระดับศักยภาพการแข่งขันและการหลุดพ้นกับดักรายได้ปานกลางสู่รายได้สูง (๒) การพัฒนาศักยภาพคนตามช่วงวัยและการปฏิรูประบบเพื่อสร้างสังคมสูงวัยอย่างมีคุณภาพ (๓) การลดความเหลื่อมล้ำทางสังคม (๔) การรองรับการเชื่อมโยงภูมิภาคและความเป็นเมือง (๕) การสร้างความเจริญเติบโตทางเศรษฐกิจและสังคมอย่างเป็นมิตรกับสิ่งแวดล้อม (๖) การบริหารราชการแผ่นดินที่มีประสิทธิภาพ</p> | (๕) | |

| ประเด็น การพิจารณา | รายละเอียดหลักเกณฑ์ | คะแนน เต็ม | คะแนน ที่ได้ |
|---|---|---------------|-----------------|
| ๕.๖ โครงการมีความ สอดคล้อง | โครงการมีลักษณะหรือสอดคล้องกับการปรับเปลี่ยนโครงสร้างเศรษฐกิจ ไปสู่ Value-Based Economy หรือเศรษฐกิจที่ขับเคลื่อนด้วยนวัตกรรม ทำน้อย ได้มาก เช่น (๑)) เปลี่ยนจากการผลิตสินค้า โภคภัณฑ์ไปสู่สินค้าเชิงนวัตกรรม (๒) เปลี่ยน จากการขับเคลื่อนประเทศด้วยภาคอุตสาหกรรม ไปสู่การขับเคลื่อนด้วย เทคโนโลยี ความคิดสร้างสรรค์และนวัตกรรม (๓) เปลี่ยนจากการเน้น ภาคการผลิตสินค้าไปสู่การเน้นภาคบริการมากขึ้น รวมถึงโครงการที่เดิม เดิมด้วยวิทยาการ ความคิดสร้างสรรค์ นวัตกรรม วิทยาศาสตร์ เทคโนโลยี และการวิจัยและพัฒนาแล้วต่อยอดความได้เปรียบเชิง เปรียบเทียบ เช่น ด้านการเกษตรเทคโนโลยีชีวภาพ สาธารณสุข วัฒนธรรม ฯลฯ | (๕) | |
| ๕.๗ โครงการ สอดคล้องกับ ยุทธศาสตร์จังหวัด | โครงการพัฒนาท้องถิ่นมีความสอดคล้องกับห้วงระยะเวลาของ แผนพัฒนาจังหวัดที่ได้กำเนิดขึ้น เพื่อขับเคลื่อนการพัฒนาท้องถิ่นเสมือน หนึ่งการขับเคลื่อนการพัฒนาจังหวัด ซึ่งไม่สามารถแยกส่วนใดส่วนหนึ่ง ออกจากกันได้ นอกจากนี้โครงการพัฒนาท้องถิ่นต้องเป็นโครงการ เชื่อมต่อหรือเดินทางไปด้วยกันกับยุทธศาสตร์จังหวัดที่ได้กำหนดขึ้นเป็น ปัจจุบัน | (๕) | |
| ๕.๘ โครงการแก้ไข ปัญหาความยากจน หรือการเสริมสร้างให้ ประเทศชาติมั่นคง มั่งคั่ง ยั่งยืน ภายใต้ หลักประชารัฐ | เป็นโครงการที่ดำเนินการภายใต้พื้นฐานความพอเพียงที่ประชาชน ดำเนินการเองหรือร่วมดำเนินการ เป็นโครงการต่อยอดและขยายได้ เป็น โครงการที่ประชาชนต้องการเพื่อให้เกิดความยั่งยืน ซึ่งมีลักษณะที่จะให้ ท้องถิ่นมีความมั่นคง มั่งคั่ง ยั่งยืน เป็นท้องถิ่นที่พัฒนาแล้วด้วยการ พัฒนาปรัชญาเศรษฐกิจพอเพียง | (๕) | |
| ๕.๙ งบประมาณมี ความสอดคล้องกับ เป้าหมาย(ผลผลิต ของโครงการ) | งบประมาณโครงการพัฒนาจะต้องคำนึงถึงหลักสำคัญ ๕ ประการในการ จัดทำโครงการได้แก่ (๑) ความประหยัด (Economy) (๒) ความมี ประสิทธิภาพ (Efficiency) (๓) ความมีประสิทธิภาพ (Effectiveness) (๔) ความยุติธรรม (Equity) (๕) ความโปร่งใส (Transparency) | (๕) | |
| ๕.๑๐ มีการประมาณ การราคาถูกต้องตาม หลักวิธีการ งบประมาณ | การประมาณราคาเพื่อการพัฒนาต้องให้สอดคล้องกับโครงการถูกต้อง ตามหลักวิชาการทางช่าง หลักของราคากลาง ราคากลางท้องถิ่น มีความ โปร่งใสในการกำหนดราคาและตรวจสอบในเชิงประจักษ์ | (๕) | |

| ประเด็น การพิจารณา | รายละเอียดหลักเกณฑ์ | คะแนน เต็ม | คะแนน ที่ได้ |
|---|---|---------------|-----------------|
| ๕.๑๑ มีการกำหนด ตัวชี้วัด (KPI) และ สอดคล้องกับ วัตถุประสงค์และผลที่ คาดว่าจะได้รับ | มีการกำหนดตัวชี้วัดผลงาน (Key Performancy Indicator : KPI) ที่ สามารถวัดได้ (measurable) ใช้บอกประสิทธิผล (effectiveness) ใช้บอกประสิทธิภาพ (efficiency) ได้ เช่น การกำหนดความพึงพอใจ การกำหนดร้อยละ การกำหนดอันเกิดจากผลของวัตถุประสงค์ที่เกิดขึ้นที่สิ่งที่ได้รับ (การคาดการณ์ คาดว่าจะได้รับ) | (๕) | |
| ๕.๑๒ ผลที่คาดว่าจะ ได้รับสอดคล้องกับ วัตถุประสงค์ | ผลที่ได้รับเป็นสิ่งที่เกิดขึ้นได้จริงจากการดำเนินการตามโครงการพัฒนาซึ่งสอดคล้องกับวัตถุประสงค์ที่ตั้งไว้ การได้ผลหรือผลที่เกิดขึ้นจะต้องเท่ากับวัตถุประสงค์หรือมากกว่าวัตถุประสงค์ ซึ่งการเขียนวัตถุประสงค์ควรคำนึงถึง (๑) ความเป็นไปได้และมีความเฉพาะเจาะจง ในการดำเนินงานตามโครงการ (๒) วัดและประเมินผลระดับของความสำเร็จได้ (๓) ระบุสิ่งที่ต้องการดำเนินงานอย่างชัดเจนและเฉพาะเจาะจงมากที่สุดและสามารถปฏิบัติได้ (๔) เป็นเหตุเป็นผล สอดคล้องกับความเป็นจริง (๕) ส่งผลต่อการบ่งบอกเวลาได้ | (๕) | |
| รวมคะแนน | | ๑๐๐ | |

๔.๓ สรุปผลการพัฒนาท้องถิ่นจากแผนพัฒนาท้องถิ่น พ.ศ. ๒๕๖๖ - ๒๕๗๐

ตามที่องค์การบริหารส่วนตำบลปากทางได้ดำเนินการจัดทำแผนพัฒนาท้องถิ่นขึ้นมา เพื่อใช้เป็นเครื่องมือในการพัฒนาองค์การบริหารส่วนตำบลปากทางให้บรรลุเป้าหมายที่วางไว้ เกิดประสิทธิภาพประสิทธิผลสูงสุดในการแก้ไขปัญหาให้กับประชาชน ในการจัดทำแผนพัฒนาท้องถิ่นนั้น จะต้องมีการติดตามและประเมินผลแผนพัฒนาท้องถิ่น ตามระเบียบกระทรวงมหาดไทยว่าด้วย การจัดทำแผนขององค์กรปกครองส่วนท้องถิ่น พ.ศ. ๒๕๔๘ และที่แก้ไขเพิ่มเติมถึง (ฉบับที่ ๓) พ.ศ. ๒๕๖๑ หมวด ๖ ข้อ ๒๘ และข้อ ๒๙ โดยคณะกรรมการติดตามและประเมินแผนพัฒนาขององค์การบริหารส่วนตำบลปากทางเป็นผู้ดำเนินการติดตามและประเมินผลแผนพัฒนาท้องถิ่น ซึ่งคณะกรรมการจะต้องดำเนินการกำหนดแนวทาง วิธีการในการติดตามและประเมินผลแผนพัฒนาท้องถิ่น ดำเนินการติดตามและประเมินผลแผนพัฒนาท้องถิ่น รายงานผลและเสนอความเห็นซึ่งได้จากการติดตามและประเมินผลแผนพัฒนาท้องถิ่นต่อผู้บริหารท้องถิ่น เพื่อให้ผู้บริหารท้องถิ่นเสนอต่อสภาท้องถิ่น และคณะกรรมการพัฒนาท้องถิ่นพร้อมทั้งประกาศผลการติดตามและประเมินผลแผนพัฒนาท้องถิ่นให้ประชาชนในท้องถิ่นทราบในที่เปิดเผยภายในสิบห้าวันนับแต่วันรายงานผลและเสนอความเห็นดังกล่าว และต้องปิดประกาศไว้เป็นระยะเวลาไม่น้อยกว่าสามสิบวันโดยอย่างน้อยปีละหนึ่งครั้งภายในเดือนธันวาคมของทุกปี

ปัจจุบันการติดตามและประเมินผลนั้นมีความสำคัญและจำเป็นต่อการบริหารงานเป็นอย่างยิ่ง เนื่องจากการติดตามและประเมินผลเป็นการประเมินผลงานการปฏิบัติงานของปีที่ผ่านมาว่ามีความสอดคล้องกับแผนงานที่ได้วางเอาไว้หรือไม่ รวมทั้งการมีส่วนร่วมของภาคประชาชนอย่างแท้จริง องค์การบริหารส่วนตำบลปากทางในฐานะองค์กรปกครองส่วนท้องถิ่นมีภาระหน้าที่ที่จะต้องให้บริการแก่ประชาชนชุมชน จึงจำเป็นที่จะต้องมีการติดตามและประเมินผลแผนพัฒนาท้องถิ่น เพื่อวัดถึงประสิทธิภาพประสิทธิผลของการดำเนินการในด้านต่างๆ และเพื่อใช้เปรียบเทียบการทำงานของปีที่ผ่านมาอีกด้วย

การวัดผลในเชิงปริมาณและคุณภาพ

โดยใช้รูปแบบเชิงพรรณนา ซึ่งสามารถแสดงได้ทั้งการอธิบายเชิงสถิติ รูปภาพ กราฟ ข้อมูลต่างๆ จาก

๑. ใช้แบบสำหรับการติดตามและประเมินผลเชิงปริมาณและคุณภาพ

(๑) แบบตัวบ่งชี้การปฏิบัติงาน (Performance indicators)

(๒) แบบบัตรคะแนน (Scorecard Model) แบบบัตรคะแนน หรือ Scorecard Model

ของ Kaplan & Norton

(๓) แบบมุ่งวัดผลสัมฤทธิ์ (Result Framework Model (RF))

(๔) แบบเชิงเหตุผล (Logical Model) ตัวแบบเชิงเหตุผล หรือ Logical Model

(๕) แบบวัดกระบวนการปฏิบัติงาน (Process Performance Measurement System (PPMS)) ระบบการวัดกระบวนการปฏิบัติงานหรือ PPMS

(๖) แบบการประเมินโดยใช้วิธีการแก้ปัญหาหรือเรียนรู้จากปัญหาที่เกิดขึ้นหรือ

Problem Solving Method

(๗) แบบการประเมินแบบมีส่วนร่วม (Participatory Methods)

(๘) แบบการประเมินผลกระทบ (Impact Evaluation)

(๙) แบบการประเมินความเสี่ยง (Risk Assessment Model)

(๑๐) แบบการประเมินตนเอง (Self-assessment Model)

และ (๑๑) แบบอื่นๆ ที่องค์กรปกครองส่วนท้องถิ่นกำหนดขึ้น ทั้งนี้ต้องอยู่ภายใต้กรอบตามข้อ (๑) - (๑๐) หรือเป็นแบบผสมก็ได้

แผนพัฒนาท้องถิ่น (พ.ศ. ๒๕๖๖ - ๒๕๗๐)

ขององค์การบริหารส่วนตำบลปากทาง อำเภอเมืองพิบูลย์ จังหวัดพิบูลย์

- ๒. เชิงปริมาณ (Quantity) คุณภาพ (Quality) ผลที่ได้จริงๆ คืออะไรค่าใช้จ่าย (Cost) เวลา (Time) เป็นไปตามที่กำหนดไว้หรือไม่
- ๓. ประชาชนได้ประโยชน์อย่างไรหรือราชการได้ประโยชน์อย่างไร
- ๔. วัดผลนั้นได้จริงหรือไม่ หรือวัดได้เท่าไร (Key Performance Indicators : KPIs)
- ๕. ผลกระทบ (Impact)

การวัดผลในเชิงปริมาณ

โดยเครื่องมือที่ใช้ในการติดตามและประเมินผลในเชิงปริมาณมีดังนี้

แบบที่ ๑ แบบประเมินตนเองในการจัดทำแผนยุทธศาสตร์ขององค์กรปกครองส่วนท้องถิ่น
 แบบที่ ๒ แบบติดตามผลการดำเนินงานขององค์กรปกครองส่วนท้องถิ่นตามยุทธศาสตร์การพัฒนา

แบบที่ ๓/๑ แบบประเมินผลการดำเนินงานขององค์กรปกครองส่วนท้องถิ่นตามยุทธศาสตร์
 แบบการประเมินประสิทธิภาพการปฏิบัติงานตามแผนพัฒนาขององค์การบริหารส่วนตำบล
 ปากทาง โดยใช้ระบบสารสนเทศการบริหารจัดการเพื่อการวางแผนและการประเมินผลขององค์กรปกครองส่วนท้องถิ่นหรือระบบ e-plan

การวัดผลในเชิงคุณภาพ

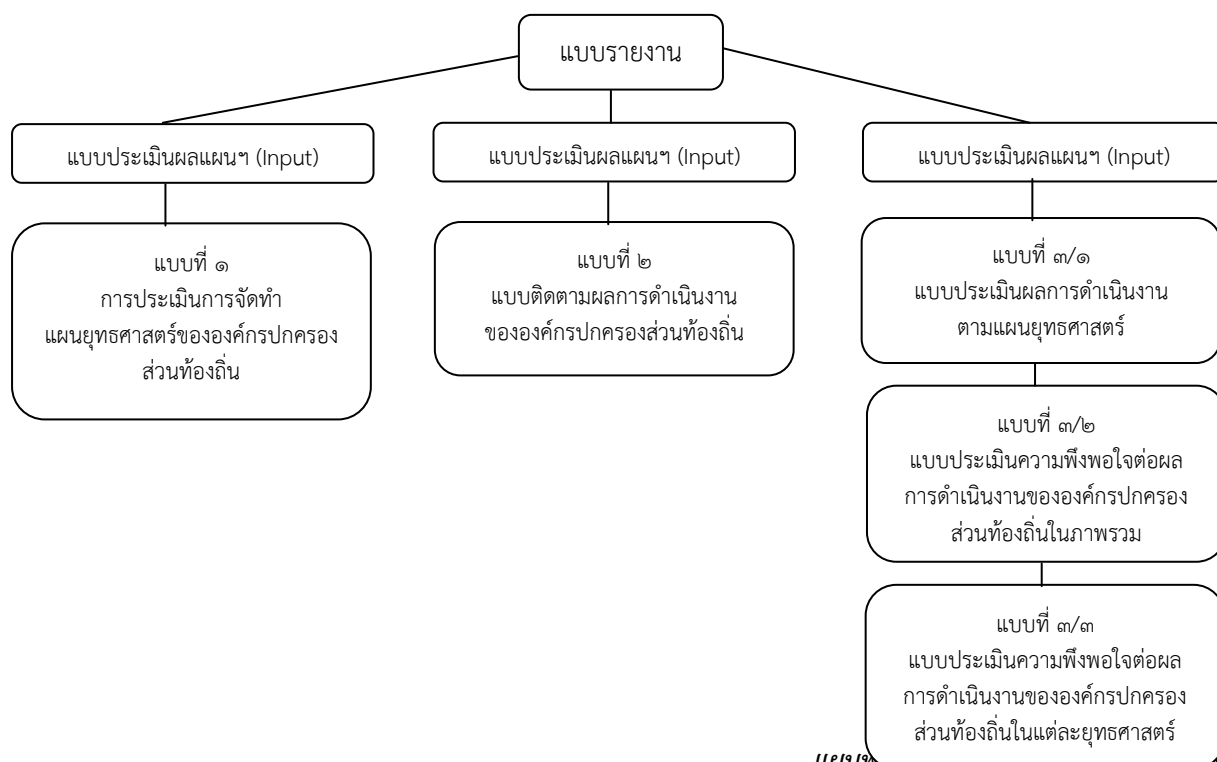
องค์การบริหารส่วนตำบลปากทางใช้การสำรวจความพึงพอใจในการวัดผลเชิงคุณภาพ โดยภาพรวม โดยได้มีการประเมินความพึงพอใจ ซึ่งการประเมินความพึงพอใจทำให้ทราบถึงผลเชิงคุณภาพ ในการดำเนินงานขององค์การบริหารส่วนตำบลปากทางในภาพรวม

โดยเครื่องมือที่ใช้ในการประเมินความพึงพอใจ มีดังนี้

- แบบที่ ๓/๒ แบบประเมินความพึงพอใจต่อผลการดำเนินงานขององค์การบริหารส่วนตำบล
- แบบที่ ๓/๓ แบบประเมินความพึงพอใจของประชาชนที่มีต่อการให้บริการ

แบบรายงานการติดตามและประเมินผล

แบบรายงานการติดตามและประเมินผลแผนการพัฒนาองค์กรปกครองส่วนท้องถิ่น ประกอบไปด้วยแบบรายงาน ๓ แบบ และเครื่องมือในการเก็บรวบรวมข้อมูล ๒ แบบ ดังแผนภูมิต่อไปนี้



ซึ่งประโยชน์ที่ได้รับจากการติดตามและประเมินผลการพัฒนาท้องถิ่นในภาพรวม มีดังต่อไปนี้

๑. การติดตามและประเมินผลเป็นการเก็บรวบรวมข้อมูลเกี่ยวกับการปฏิบัติงานว่าเป็นไปตามแผนที่กำหนดไว้หรือไม่ มีปัญหาอุปสรรคอย่างไร เพื่อใช้เป็นข้อมูลประกอบการตัดสินใจของผู้บริหารในการกำหนดทิศทางขององค์กร

๒. การประเมินผล เป็นกระบวนการกำหนดรูปแบบในการจัดเก็บรวบรวมข้อมูลและนำไปใช้ในการเก็บข้อมูลที่เกิดขึ้น เพื่อนำมาเปรียบเทียบกับวัตถุประสงค์หรือเป้าหมาย เพื่อนำผลที่ได้ไปใช้ในการแก้ไขปัญหาและตัดสินใจทางเลือกที่เหมาะสมในการบริหารจัดการองค์กร

๓. การประเมินผลช่วยชี้ให้เห็นความสำคัญของแต่ละโครงการตามลำดับก่อนหลัง โดยสามารถจะทราบได้ว่าโครงการใดมีความจำเป็นเร่งด่วนกว่ากัน ทั้งนี้ เพื่อช่วยแก้ปัญหาในการคัดเลือกโครงการ ตลอดจนช่วยลดความกดดันจากอำนาจทางการเมือง อันเนื่องมาจากโครงการมีจำนวนมากแต่เงินทุนสนับสนุนมีจำนวนจำกัด ดังนั้น การประเมินผลโครงการต่างๆอย่างมีระบบและครบถ้วนทุกขั้นตอน จะทำให้ได้ข้อมูลเชิงประจักษ์ที่น่าเชื่อถือ ซึ่งจะช่วยชี้แนะได้ว่าโครงการใดควรจะได้รับพิจารณาให้การสนับสนุนก่อน และโครงการใดควรให้การสนับสนุนในลำดับถัดไป

๔. การประเมินผลช่วยให้ได้ข้อมูลย้อนกลับจากผู้รับบริการ ข้อมูลประเภทนี้ทำให้ทราบถึงข้อจำกัดและปัญหาต่างๆในการปฏิบัติงานเพื่อนำมาปรับปรุงโครงการ ตลอดจนเพื่อก่อให้เกิดความสัมพันธ์ที่ดี ระหว่างผู้ให้และผู้รับบริการ

๔.๔ ข้อเสนอแนะในการจัดทำแผนพัฒนาท้องถิ่นในอนาคต

(๑) ผลกระทบนำไปสู่ออนาคต

๑. เกิดการพัฒนาที่ล่าช้า เพราะการดำเนินงานต่างๆ ขององค์กรปกครองส่วนท้องถิ่นต้องผ่านกระบวนการหลายขั้นตอน สลับซับซ้อน

๒. ประชาชนอาจเกิดความเบื่อหน่ายกับกระบวนการจัดทำแผนที่มีความยุ่งยากมากขึ้น

๓. ปัญหาอาจไม่ได้รับการแก้ไขอย่างตรงจุดเพราะข้อจำกัดของระเบียบกฎหมายที่ทำได้ยาก และบางเรื่องอาจทำไม่ได้

(๒) ข้อสังเกต ข้อเสนอแนะ ผลจากการพัฒนา

๑. การจัดทำแผนพัฒนาท้องถิ่นควรพิจารณาใช้แผนยุทธศาสตร์การพัฒนามาเป็นกรอบในการจัดทำแผนพัฒนาท้องถิ่นและให้มีความสอดคล้องกัน

๒. การจัดทำแผนพัฒนาท้องถิ่นควรพิจารณางบประมาณและคำนึงถึงสถานการณ์ ด้านการคลังในการพิจารณาโครงการ/กิจกรรม ที่จะบรรจุในแผนพัฒนาท้องถิ่น

๓. ควรเร่งรัดให้มีการดำเนินโครงการ/กิจกรรม ที่ตั้งในข้อบัญญัติงบประมาณรายจ่ายให้สามารถดำเนินการได้ในปีงบประมาณนั้น

๔. องค์กรบริหารส่วนตำบลควรพิจารณาตั้งงบประมาณให้เพียงพอและเหมาะสมกับภารกิจแต่ละด้านที่จะต้องดำเนินการ ซึ่งจะช่วยลดปัญหาในการโอนเพิ่ม โอนลด และการโอนตั้งจ่าย เป็นรายการใหม่

บัญชีสรุปโครงการพัฒนา

ที่นำมาจากแผนพัฒนาหมู่บ้าน (พ.ศ. ๒๕๖๖ - ๒๕๗๐)

องค์การบริหารส่วนตำบลปากทาง

| ยุทธศาสตร์ | ปี ๒๕๖๖ | | ปี ๒๕๖๗ | | ปี ๒๕๖๘ | | ปี ๒๕๖๙ | | ปี ๒๕๗๐ | | จำนวน (โครงการ) |
|--|--------------------|-------------------|--------------------|-------------------|--------------------|-------------------|--------------------|-------------------|--------------------|-------------------|--------------------|
| | จำนวน (โครงการ) | งบประมาณ (บาท) | จำนวน (โครงการ) | งบประมาณ (บาท) | จำนวน (โครงการ) | งบประมาณ (บาท) | จำนวน (โครงการ) | งบประมาณ (บาท) | จำนวน (โครงการ) | งบประมาณ (บาท) | |
| ยุทธศาสตร์การพัฒนาด้านโครงสร้าง พื้นฐาน/สาธารณูปโภค | | | | | | | | | | | |
| ๒.๑ แผนงานเคหะและชุมชน | | | | | | | | | | | |
| โครงการที่นำมาจากแผนพัฒนาหมู่บ้าน หมู่ที่ ๑ - ๙ | ๔ | ๙๕๐,๐๐๐ | ๕ | ๑,๔๐๐,๐๐๐ | ๗ | ๓,๖๓๖,๐๐๐ | ๔ | ๒,๒๐๐,๐๐๐ | ๗ | ๓,๒๐๐,๐๐๐ | ๒๗ |
| ๒.๒ แผนงานอุตสาหกรรมและ การโยธา | | | | | | | | | | | |
| โครงการที่นำมาจากแผนพัฒนาหมู่บ้าน หมู่ที่ ๑ - ๙ | ๒๒ | ๕,๔๙๓,๔๕๐ | ๒๔ | ๖,๗๘๕,๙๐๐ | ๑๗ | ๔,๐๒๖,๖๐๐ | ๔๖ | ๑๑๔,๕๑๔,๒๐๐ | ๕๑ | ๘๓,๑๓๑,๑๐๐ | ๑๖๐ |
| รวม | ๒๖ | ๖,๔๔๓,๔๕๐ | ๒๙ | ๘,๑๘๕,๙๐๐ | ๒๔ | ๗,๖๖๒,๖๐๐ | ๕๐ | ๑๑๖,๗๑๔,๒๐๐ | ๕๘ | ๘๖,๓๓๑,๑๐๐ | ๑๘๗ |

แบบ ผ. ๐๑/๑

รวม ๕ ปี

งบประมาณ
(บาท)

๑๑,๓๘๖,๐๐๐

๒๑๓,๙๕๑,๒๕๐

๒๒๕,๓๓๗,๒๕๐

รายละเอียดโครงการพัฒนา
แผนพัฒนาท้องถิ่น (พ.ศ. ๒๕๖๖ - ๒๕๗๐)
องค์การบริหารส่วนตำบลปากทาง

ก. ยุทธศาสตร์จังหวัดที่ ๓ การเสริมสร้างสังคมคุณภาพ สันติสุข อย่างยั่งยืน

ข. ยุทธศาสตร์การพัฒนาขององค์กรปกครองส่วนท้องถิ่นในเขตจังหวัดที่ ๓ การพัฒนาคุณภาพชีวิตและเสริมสร้างสังคมชุมชนเข้มแข็งตามหลักปรัชญาเศรษฐกิจพอเพียง

๓. ยุทธศาสตร์การเสริมสร้างสังคมและคุณภาพชีวิตตามแนวทางเศรษฐกิจพอเพียง

๓.๕ แผนงานการศาสนา วัฒนธรรม และนันทนาการ

| ที่ | โครงการ/กิจกรรม | วัตถุประสงค์ | เป้าหมาย (ผลผลิตของโครงการ) | งบประมาณและที่ผ่านมา | | | | | ตัวชี้วัด (KPI) | ผลที่คาดว่าจะได้รับ |
|-----|---|--|--|----------------------|---------------|---------------|---------------|---------------|--------------------|--|
| | | | | ๒๕๖๖ (บาท) | ๒๕๖๗ (บาท) | ๒๕๖๘ (บาท) | ๒๕๖๙ (บาท) | ๒๕๗๐ (บาท) | | |
| ๑ | โครงการจัดงานรัฐพิธี จัดพิธีทางศาสนา และประเพณีต่างๆ | เพื่อให้ประชาชนได้เข้าร่วมกิจกรรมวันสำคัญต่างๆ | จัดงานรัฐพิธี จัดพิธีทางศาสนา และประเพณีต่างๆ | ๕๐,๐๐๐ | ๕๐,๐๐๐ | ๕๐,๐๐๐ | ๕๐,๐๐๐ | ๕๐,๐๐๐ | ผู้เข้าร่วมกิจกรรม | ประชาชนได้เข้าร่วมในกิจกรรมวันสำคัญต่างๆ |
| ๒ | โครงการจัดงานประเพณีสงกรานต์ สรงน้ำพระ รดน้ำดำหัวผู้สูงอายุ | เพื่อเป็นการส่งเสริมประเพณีอันดีงาม | จัดงานประเพณีสงกรานต์ สรงน้ำพระ รดน้ำดำหัวผู้สูงอายุ | ๑๐๐,๐๐๐ | ๑๐๐,๐๐๐ | ๑๐๐,๐๐๐ | ๑๐๐,๐๐๐ | ๑๐๐,๐๐๐ | ผู้เข้าร่วมกิจกรรม | ประชาชนได้ร่วมอนุรักษ์ประเพณี |
| ๓ | โครงการจัดงานประเพณีลอยกระทง | เพื่อเป็นการส่งเสริมประเพณีอันดีงาม | จัดงานประเพณีลอยกระทง | ๑๐,๐๐๐ | ๑๐,๐๐๐ | ๑๐,๐๐๐ | ๑๐,๐๐๐ | ๑๐,๐๐๐ | ผู้เข้าร่วมกิจกรรม | ประชาชนได้ร่วมอนุรักษ์ประเพณี |
| ๔ | โครงการจัดริ้วขบวนถวายดอกบัว งานนมัสการหลวงพ่อเพชร พระอารามหลวง | เพื่ออนุรักษ์วัฒนธรรมและประเพณี | จัดริ้วขบวน/กิจกรรมร่วมในงาน | ๒๐,๐๐๐ | ๒๐,๐๐๐ | ๒๐,๐๐๐ | ๒๐,๐๐๐ | ๒๐,๐๐๐ | ๑ ครั้ง/ปี | ประชาชนได้ร่วมอนุรักษ์วัฒนธรรมและประเพณี |

รายละเอียดโครงการพัฒนา
แผนพัฒนาท้องถิ่น (พ.ศ. ๒๕๖๖ - ๒๕๗๐)
องค์การบริหารส่วนตำบลปากทาง

ก. ยุทธศาสตร์จังหวัดที่ ๓ การเสริมสร้างสังคมคุณภาพ สันติสุข อย่างยั่งยืน

ข. ยุทธศาสตร์การพัฒนาขององค์กรปกครองส่วนท้องถิ่นในเขตจังหวัดที่ ๓ การพัฒนาคุณภาพชีวิตและเสริมสร้างสังคมชุมชนเข้มแข็งตามหลักปรัชญาเศรษฐกิจพอเพียง

๓. ยุทธศาสตร์การเสริมสร้างสังคมและคุณภาพชีวิตตามแนวทางเศรษฐกิจพอเพียง

๓.๕ แผนงานการศาสนา วัฒนธรรม และนันทนาการ

| ที่ | โครงการ/กิจกรรม | วัตถุประสงค์ | เป้าหมาย (ผลผลิตของโครงการ) | งบประมาณและที่ผ่านมา | | | | | ตัวชี้วัด (KPI) | ผลที่คาดว่าจะได้รับ |
|-----|--|--|---|----------------------|---------------|---------------|---------------|---------------|-------------------------|---|
| | | | | ๒๕๖๖ (บาท) | ๒๕๖๗ (บาท) | ๒๕๖๘ (บาท) | ๒๕๖๙ (บาท) | ๒๕๗๐ (บาท) | | |
| ๕ | โครงการส่งเสริมและอนุรักษ์วัฒนธรรมไทย | เพื่อให้เด็กและเยาวชนมีส่วนร่วมในการส่งเสริมและอนุรักษ์วัฒนธรรมไทย | จัดฝึกอบรมให้ความรู้แก่เด็กและเยาวชน | ๒๐,๐๐๐ | ๒๐,๐๐๐ | ๒๐,๐๐๐ | ๒๐,๐๐๐ | ๒๐,๐๐๐ | จำนวนผู้เข้าร่วมโครงการ | เด็กและเยาวชนมีส่วนร่วมในการส่งเสริมและอนุรักษ์วัฒนธรรม |
| ๖ | โครงการจัดหาเครื่องออกกำลังกายกลางแจ้ง | เพื่อส่งเสริมให้ประชาชนได้ออกกำลังกาย | จัดหาเครื่องออกกำลังกายกลางแจ้งให้ทุกหมู่บ้าน | ๑๐๐,๐๐๐ | ๑๐๐,๐๐๐ | ๑๐๐,๐๐๐ | ๑๐๐,๐๐๐ | ๑๐๐,๐๐๐ | ๙ หมู่บ้าน | ประชาชนมีสุขภาพแข็งแรงขึ้น |
| ๗ | โครงการแข่งขันกีฬาภายในตำบลและกีฬาสัมพันธ์ | เพื่อส่งเสริมให้ผู้บริหาร สมาชิกและพนักงาน อบต. ประชาชนได้ออกกำลังกายและทำกิจกรรมร่วมกัน | จัดการแข่งขันกีฬาและส่งนักกีฬาเข้าแข่งขันกีฬาภายในและภายนอกตำบล | ๑๐๐,๐๐๐ | ๑๐๐,๐๐๐ | ๑๐๐,๐๐๐ | ๑๐๐,๐๐๐ | ๑๐๐,๐๐๐ | ๑ ครั้ง/ปี | ผู้บริหาร สมาชิกและพนักงาน อบต. ประชาชนได้ออกกำลังกายและร่วมกิจกรรม |
| ๘ | โครงการแข่งขันกีฬาท้องถิ่นสัมพันธ์ "ปากทางเกมส์" | เพื่อส่งเสริมให้ผู้บริหาร สมาชิกและพนักงาน อบต. ประชาชนได้ออกกำลังกายและทำกิจกรรมร่วมกัน | จัดการแข่งขันกีฬาและส่งนักกีฬาเข้าแข่งขันกีฬาภายในและภายนอกตำบล | | ๒๕๐,๐๐๐ | ๒๕๐,๐๐๐ | ๒๕๐,๐๐๐ | ๒๕๐,๐๐๐ | จำนวนผู้เข้าร่วมโครงการ | ผู้บริหาร สมาชิกและพนักงาน อบต. ประชาชนได้ออกกำลังกายและร่วมกิจกรรม |

รายละเอียดโครงการพัฒนา
แผนพัฒนาท้องถิ่น (พ.ศ. ๒๕๖๖ - ๒๕๗๐)
องค์การบริหารส่วนตำบลปากทาง

ก. ยุทธศาสตร์จังหวัดที่ ๓ การเสริมสร้างสังคมคุณภาพ สันติสุข อย่างยั่งยืน

ข. ยุทธศาสตร์การพัฒนาขององค์กรปกครองส่วนท้องถิ่นในเขตจังหวัดที่ ๓ การพัฒนาคุณภาพชีวิตและเสริมสร้างสังคมชุมชนเข้มแข็งตามหลักปรัชญาเศรษฐกิจพอเพียง

๓. ยุทธศาสตร์การเสริมสร้างสังคมและคุณภาพชีวิตตามแนวทางเศรษฐกิจพอเพียง

๓.๕ แผนงานการศาสนา วัฒนธรรม และนันทนาการ

| ที่ | โครงการ/กิจกรรม | วัตถุประสงค์ | เป้าหมาย (ผลผลิตของโครงการ) | งบประมาณและที่ผ่านมา | | | | | ตัวชี้วัด (KPI) | ผลที่คาดว่าจะได้รับ |
|-----------------------|--|---------------------------------|---|----------------------|---------------|---------------|---------------|---------------|--------------------|--|
| | | | | ๒๕๖๖ (บาท) | ๒๕๖๗ (บาท) | ๒๕๖๘ (บาท) | ๒๕๖๙ (บาท) | ๒๕๗๐ (บาท) | | |
| เงินอุดหนุนส่วนราชการ | | | | | | | | | | |
| ๙ | อุดหนุนตามโครงการจัดงานประเพณีแข่งขันเรือยาวจังหวัดพิจิตร ชิงถ้วยพระราชทานพระบาทสมเด็จพระเจ้าอยู่หัว | เพื่ออนุรักษ์วัฒนธรรมและประเพณี | อุดหนุนงบประมาณให้กับสำนักงานวัฒนธรรมจังหวัดพิจิตร | ๑๐,๐๐๐ | ๑๐,๐๐๐ | ๑๐,๐๐๐ | ๑๐,๐๐๐ | ๑๐,๐๐๐ | ๑ ครั้ง/ปี | ประชาชนได้ร่วมอนุรักษ์วัฒนธรรมและประเพณี |
| ๑๐ | อุดหนุนตามโครงการจัดงานสงกรานต์ สรงน้ำพ่อบุชาหลักเมืองพิจิตร | เพื่ออนุรักษ์วัฒนธรรมและประเพณี | อุดหนุนงบประมาณให้กับที่ทำการปกครองอำเภอเมืองพิจิตร | ๒๐,๐๐๐ | ๒๐,๐๐๐ | ๒๐,๐๐๐ | ๒๐,๐๐๐ | ๒๐,๐๐๐ | ผู้เข้าร่วมกิจกรรม | ประชาชนได้ร่วมอนุรักษ์วัฒนธรรมและประเพณี |

| |
|---------------------------|
| หน่วยงาน รับผิดชอบหลัก |
| สำนักปลัด |
| กองการศึกษา |
| กองการศึกษา |
| กองการศึกษา |

| |
|---------------------------|
| หน่วยงาน รับผิดชอบหลัก |
| กองการศึกษา |
| กองการศึกษา |
| กองการศึกษา |
| กองการศึกษา |

หน่วยงาน
รับผิดชอบหลัก

กองการศึกษา

กองการศึกษา

รายละเอียดโครงการพัฒนา
แผนพัฒนาท้องถิ่น (พ.ศ. ๒๕๖๖ - ๒๕๗๐)
องค์การบริหารส่วนตำบลปากทาง

ก. ยุทธศาสตร์จังหวัดที่ ๒ การพัฒนาเศรษฐกิจจากฐานการเกษตรและฐานชุมชนที่เข้มแข็ง

ข. ยุทธศาสตร์การพัฒนาของ อปท. ในเขตจังหวัดที่ ๕ พัฒนาระบบโครงสร้างพื้นฐาน สาธารณูปโภค และระบบนิเวศของเมืองเพื่อนำไปสู่เมืองที่น่าอยู่ มั่นคงและยั่งยืน

๒. ยุทธศาสตร์การพัฒนาด้านโครงสร้างพื้นฐาน/สาธารณูปโภค

๒.๒ แผนงานอุตสาหกรรมและการโยธา

| ที่ | โครงการ/กิจกรรม | วัตถุประสงค์ | เป้าหมาย (ผลผลิตของโครงการ) | งบประมาณและที่ผ่านมา | | | | | ตัวชี้วัด (KPI) | ผลที่คาดว่าจะได้รับ | |
|-----------------------------------|---|--|---|----------------------|---------------|---------------|---------------|---------------|--------------------|---------------------|---|
| | | | | ๒๕๖๖ (บาท) | ๒๕๖๗ (บาท) | ๒๕๖๘ (บาท) | ๒๕๖๙ (บาท) | ๒๕๗๐ (บาท) | | | |
| แผนพัฒนาหมู่บ้าน หมู่ที่ ๑ | | | | | | | | | | | |
| ๑ | โครงการก่อสร้างถนน คสล. หมู่ที่ ๑ หน้าวัดราชช้างขวัญ ตัดริมแม่น้ำ่านจากสะพาน แขนงถึงบ้านนายว่อน ภู่ทอง | เพื่อให้ประชาชนมีความสะดวกในการสัญจรไปมา | ก่อสร้างถนน คสล. กว้าง ๔ เมตร ยาว ๒๐๐ เมตร หนา ๐.๑๕ เมตร | | ๔๐๐,๐๐๐ | | | | | ๑ สาย | ประชาชนมีความสะดวกในการเดินทางสัญจรไปมา |
| ๒ | โครงการก่อสร้างถนน คสล. หมู่ที่ ๑ สายหนองสองห้อง ถึงบ้านแหลมยาง ตำบลป่ามะคาบ เชื่อมทางหลวงชนบท | เพื่อให้ประชาชนมีความสะดวกในการสัญจรไปมา | ก่อสร้างถนน คสล. กว้าง ๕ เมตร ยาว ๕,๐๐๐ เมตร หนา ๐.๑๕ เมตร | ๗,๐๐๐,๐๐๐ | | | | | | ๑ สาย | ประชาชนมีความสะดวกในการเดินทางสัญจรไปมา |
| ๓ | โครงการก่อสร้างถนน คสล. หมู่ที่ ๑ บ้านนางสุมาลัย ฉิมช้าง ถึงบ้านนางสุนทรภรณ์ เมฆเจริญ และนางโสพิศ พุ่มพวง | เพื่อให้ประชาชนมีความสะดวกในการสัญจรไปมา | ก่อสร้างถนน คสล. กว้าง ๕ เมตร ยาว ๕,๐๐๐ เมตร หนา ๐.๑๕ เมตร | | | | ๗,๐๐๐,๐๐๐ | | | ๑ สาย | ประชาชนมีความสะดวกในการเดินทางสัญจรไปมา |

รายละเอียดโครงการพัฒนา
แผนพัฒนาท้องถิ่น (พ.ศ. ๒๕๖๖ - ๒๕๗๐)
องค์การบริหารส่วนตำบลปากทาง

ก. ยุทธศาสตร์จังหวัดที่ ๒ การพัฒนาเศรษฐกิจจากฐานการเกษตรและฐานชุมชนที่เข้มแข็ง

ข. ยุทธศาสตร์การพัฒนาของ อปท. ในเขตจังหวัดที่ ๕ พัฒนาระบบโครงสร้างพื้นฐาน สาธารณูปโภค และระบบนิเวศของเมืองเพื่อนำไปสู่เมืองที่น่าอยู่ มั่นคงและยั่งยืน

๒. ยุทธศาสตร์การพัฒนาด้านโครงสร้างพื้นฐาน/สาธารณูปโภค

๒.๒ แผนงานอุตสาหกรรมและการโยธา

| ที่ | โครงการ/กิจกรรม | วัตถุประสงค์ | เป้าหมาย (ผลผลิตของโครงการ) | งบประมาณและที่ผ่านมา | | | | | ตัวชี้วัด (KPI) | ผลที่คาดว่าจะได้รับ |
|-----|---|--|--|----------------------|---------------|---------------|--------------------------|---------------|--------------------|---|
| | | | | ๒๕๖๖ (บาท) | ๒๕๖๗ (บาท) | ๒๕๖๘ (บาท) | ๒๕๖๙ (บาท) | ๒๕๗๐ (บาท) | | |
| ๔ | โครงการก่อสร้างถนน คสล. หมู่ที่ ๑ บ้านนางสุดใจ สิงห์จันทร์ ถึงบ้านนางอุดมพร สิงห์จันทร์ | เพื่อให้ประชาชนมีความ สะดวกในการสัญจรไปมา | ก่อสร้างถนน คสล. กว้าง ๔ เมตร ยาว ๑๐๐ เมตร หนา ๐.๑๕ เมตร | | | ๑๕๓,๕๐๐ | | | ๑ สาย | ประชาชนมีความ สะดวกในการเดินทาง สัญจรไปมา |
| ๕ | โครงการซ่อมแซมถนน คสล. หมู่ที่ ๑ บริเวณบ้าน นายสำออง สิงห์จันทร์ | เพื่อให้ประชาชนมีความ สะดวกในการสัญจรไปมา | ซ่อมแซมถนน คสล. กว้าง ๔ เมตร ยาว ๕๐ เมตร หนา ๐.๑๕ เมตร | ๖๐,๐๐๐ | | | | | ๑ สาย | ประชาชนมีความ สะดวกในการเดินทาง สัญจรไปมา |
| ๖ | โครงการซ่อมแซมถนน คสล. หมู่ที่ ๑ สายเรียบคลองรางจิก | เพื่อให้ประชาชนมีความ สะดวกในการสัญจรไปมา | ซ่อมแซมถนน คสล. กว้าง ๔ เมตร ยาว ๕๐๐ เมตร หนา ๐.๑๕ เมตร | | ๑๐๐,๐๐๐ | | | | ๑ สาย | ประชาชนมีความ สะดวกในการเดินทาง สัญจรไปมา |
| ๗ | โครงการปรับปรุงถนน คสล. หมู่ที่ ๑ | เพื่อให้ประชาชนมีความ สะดวกในการสัญจรไปมา | ปรับปรุงถนน คสล. ระยะทาง ๕๐๐ เมตร | | | | ๑,๕๐๐,๐๐๐ (งบถ่ายโอน) | | ๑ สาย | ประชาชนมีความ สะดวกในการเดินทาง สัญจรไปมา |

รายละเอียดโครงการพัฒนา
แผนพัฒนาท้องถิ่น (พ.ศ. ๒๕๖๖ - ๒๕๗๐)
องค์การบริหารส่วนตำบลปากทาง

ก. ยุทธศาสตร์จังหวัดที่ ๒ การพัฒนาเศรษฐกิจจากฐานการผลิตและฐานชุมชนที่เข้มแข็ง

ข. ยุทธศาสตร์การพัฒนาของ อปท. ในเขตจังหวัดที่ ๕ พัฒนาระบบโครงสร้างพื้นฐาน สาธารณูปโภค และระบบนิเวศของเมืองเพื่อนำไปสู่เมืองที่น่าอยู่ มั่นคงและยั่งยืน

๒. ยุทธศาสตร์การพัฒนาด้านโครงสร้างพื้นฐาน/สาธารณูปโภค

๒.๒ แผนงานอุตสาหกรรมและการโยธา

| ที่ | โครงการ/กิจกรรม | วัตถุประสงค์ | เป้าหมาย (ผลผลิตของโครงการ) | งบประมาณและที่ผ่านมา | | | | | ตัวชี้วัด (KPI) | ผลที่คาดว่าจะได้รับ |
|-----|---|--|--|----------------------|---------------|---------------|---------------|---------------|--------------------|---|
| | | | | ๒๕๖๖ (บาท) | ๒๕๖๗ (บาท) | ๒๕๖๘ (บาท) | ๒๕๖๙ (บาท) | ๒๕๗๐ (บาท) | | |
| ๘ | โครงการขยายผิวจราจรถนน คสล. หมู่ที่ ๑ ซอยแหลมทอง | เพื่อให้ประชาชนมีความ สะดวกในการสัญจรไปมา | ขยายถนน คสล. กว้าง ข้างละ ๑.๕๐ เมตร | | | | | ๔๐๐,๐๐๐ | ๑ สาย | ประชาชนมีความ สะดวกในการเดินทาง สัญจรไปมา |
| ๙ | โครงการปรับปรุงผิวจราจร หมู่ที่ ๑ สายซอยแหลมทอง | เพื่อให้ประชาชนมีความ สะดวกในการสัญจรไปมา | ปรับปรุงผิวจราจร ขนาดกว้าง ๔ เมตร ยาว ๖๒๕ เมตร | | | ๕๐๐,๐๐๐ | | | | ประชาชนมีความ สะดวกในการเดินทาง สัญจรไปมา |
| ๑๐ | โครงการปรับปรุงผิวจราจร หมู่ที่ ๑ สายกลางหมู่บ้าน | เพื่อให้ประชาชนมีความ สะดวกในการสัญจรไปมา | ปรับปรุงผิวจราจร ขนาดกว้าง ๔ เมตร ยาว ๘๓๘ เมตร | ๕๐๐,๐๐๐ | | | | | | ประชาชนมีความ สะดวกในการเดินทาง สัญจรไปมา |
| ๑๑ | โครงการปรับปรุงผิวจราจร หมู่ที่ ๑ ต่อเทศบาล - สายภายใน หมู่บ้าน หมู่ ๓ - หมู่ ๒ | เพื่อให้ประชาชนมีความ สะดวกในการสัญจรไปมา | ปรับปรุงผิวจราจร ขนาดกว้าง ๖ เมตร ยาว ๓๘๕ เมตร | | ๘๐๐,๐๐๐ | | | | | ประชาชนมีความ สะดวกในการเดินทาง สัญจรไปมา |

รายละเอียดโครงการพัฒนา
แผนพัฒนาท้องถิ่น (พ.ศ. ๒๕๖๖ - ๒๕๗๐)
องค์การบริหารส่วนตำบลปากทาง

ก. ยุทธศาสตร์จังหวัดที่ ๒ การพัฒนาเศรษฐกิจจากฐานการเกษตรและฐานชุมชนที่เข้มแข็ง

ข. ยุทธศาสตร์การพัฒนาของ อปท. ในเขตจังหวัดที่ ๕ พัฒนาระบบโครงสร้างพื้นฐาน สาธารณูปโภค และระบบนิเวศของเมืองเพื่อนำไปสู่เมืองที่น่าอยู่ มั่นคงและยั่งยืน

๒. ยุทธศาสตร์การพัฒนาด้านโครงสร้างพื้นฐาน/สาธารณูปโภค

๒.๒ แผนงานอุตสาหกรรมและการโยธา

| ที่ | โครงการ/กิจกรรม | วัตถุประสงค์ | เป้าหมาย (ผลผลิตของโครงการ) | งบประมาณและที่ผ่านมา | | | | | ตัวชี้วัด (KPI) | ผลที่คาดว่าจะได้รับ |
|-----|--|--|---|----------------------|---------------|---------------|---------------|---------------|--------------------|---|
| | | | | ๒๕๖๖ (บาท) | ๒๕๖๗ (บาท) | ๒๕๖๘ (บาท) | ๒๕๖๙ (บาท) | ๒๕๗๐ (บาท) | | |
| ๑๒ | โครงการก่อสร้างถนนลาดยาง หมู่ที่ ๑ ซอยแหลมทอง | เพื่อให้ประชาชนมีความ สะดวกในการสัญจรไปมา | ก่อสร้างถนนลาดยาง กว้าง ๔ เมตร ยาว ๖๒๕ เมตร | | | | | ๙๓๗,๕๐๐ | ๑ สาย | ประชาชนมีความ สะดวกในการเดินทาง สัญจรไปมา |
| ๑๓ | โครงการก่อสร้างถนนลาดยาง หมู่ที่ ๑ จากวัดราชช้างขวัญ ถึงบริเวณบ้านนางแป้น โสภากา | เพื่อให้ประชาชนมีความ สะดวกในการสัญจรไปมา | ก่อสร้างถนนลาดยาง กว้าง ๖ เมตร ยาว ๑,๕๐๐ เมตร | ๔,๕๐๐,๐๐๐ | | | | | ๑ สาย | ประชาชนมีความ สะดวกในการเดินทาง สัญจรไปมา |
| ๑๔ | โครงการก่อสร้างถนนลาดยาง หมู่ที่ ๑ จากบ้านนายศักดิ์ แก้วพะวงค์ ถึงบ้านนางสำราญ พริ้งลูกอินทร์ | เพื่อให้ประชาชนมีความ สะดวกในการสัญจรไปมา | ก่อสร้างถนนลาดยาง กว้าง ๔ เมตร ยาว ๘๔๐ เมตร | | | | | ๑,๗๒๐,๐๐๐ | ๑ สาย | ประชาชนมีความ สะดวกในการเดินทาง สัญจรไปมา |
| ๑๕ | โครงการก่อสร้างถนนดินลงลูกรัง ข้ามคลองพร้อมวางท่อ ระบายน้ำ หมู่ที่ ๑ บริเวณ นานางพิมลอร สติทยานุรักษ์ | เพื่อให้ประชาชนมีความ สะดวกในการสัญจรไปมา | ก่อสร้างถนนดินพร้อม วางท่อระบายน้ำ | | | | ๑๐๐,๐๐๐ | | | ประชาชนมีความ สะดวกในการเดินทาง สัญจรไปมา |

รายละเอียดโครงการพัฒนา
แผนพัฒนาท้องถิ่น (พ.ศ. ๒๕๖๖ - ๒๕๗๐)
องค์การบริหารส่วนตำบลปากทาง

ก. ยุทธศาสตร์จังหวัดที่ ๒ การพัฒนาเศรษฐกิจจากฐานการเกษตรและฐานชุมชนที่เข้มแข็ง

ข. ยุทธศาสตร์การพัฒนาของ อปท. ในเขตจังหวัดที่ ๕ พัฒนาระบบโครงสร้างพื้นฐาน สาธารณูปโภค และระบบนิเวศของเมืองเพื่อนำไปสู่เมืองที่น่าอยู่ มั่นคงและยั่งยืน

๒. ยุทธศาสตร์การพัฒนาด้านโครงสร้างพื้นฐาน/สาธารณูปโภค

๒.๒ แผนงานอุตสาหกรรมและการโยธา

| ที่ | โครงการ/กิจกรรม | วัตถุประสงค์ | เป้าหมาย (ผลผลิตของโครงการ) | งบประมาณและที่ผ่านมา | | | | | ตัวชี้วัด (KPI) | ผลที่คาดว่าจะได้รับ |
|-----|---|--|--|----------------------|---------------|---------------|---------------|---------------|--------------------|---|
| | | | | ๒๕๖๖ (บาท) | ๒๕๖๗ (บาท) | ๒๕๖๘ (บาท) | ๒๕๖๙ (บาท) | ๒๕๗๐ (บาท) | | |
| ๑๖ | โครงการก่อสร้างถนนดินลูกรัง หมู่ที่ ๑ บ้านนายบุญเพ็ง พักทอง ถึงประตูน้ำ | เพื่อให้ประชาชนมีความสะดวกในการสัญจรไปมา | ก่อสร้างถนนดินลูกรัง กว้าง ๔ เมตร ยาว ๓๙๕ เมตร หนา ๐.๑๕ เมตร | | | ๓๔,๑๐๐ | | | | ประชาชนมีความสะดวกในการเดินทางสัญจรไปมา |
| ๑๗ | โครงการขยายไหล่ทาง (เสริมดิน) หมู่ที่ ๑ จากบ้านนายสำออง สิ้นจันทร์ ถึงทางรถไฟ | เพื่อให้ประชาชนมีความสะดวกในการสัญจรไปมา | ขยายไหล่ทางข้างละ ๑.๕๐ เมตร ยาว ๑,๐๐๐ เมตร หนา ๐.๑๕ เมตร | | | | ๓๕๐,๐๐๐ | | ๑ สาย | ประชาชนมีความสะดวกในการเดินทางสัญจรไปมา |
| ๑๘ | โครงการซ่อมแซมถนนดินลูกรัง หมู่ที่ ๑ สายคลองรางจิก | เพื่อให้ประชาชนมีความสะดวกในการสัญจรไปมา | ซ่อมแซมถนนดินลูกรัง กว้าง ๕ เมตร ยาว ๑,๐๐๐ เมตร | | | | | ๑๐๐,๐๐๐ | ๑ สาย | ประชาชนมีความสะดวกในการเดินทางสัญจรไปมา |
| ๑๙ | โครงการซ่อมแซมถนนดินลูกรัง หมู่ที่ ๑ จากถนนพิจิตร - ท่าอ้อ ถึงบ้านนายจำลอง | เพื่อให้ประชาชนมีความสะดวกในการสัญจรไปมา | ซ่อมแซมถนนดินลูกรัง ระยะทาง ๘๕ เมตร | | ๑๕,๙๐๐ | | | | ๑ สาย | ประชาชนมีความสะดวกในการเดินทางสัญจรไปมา |

รายละเอียดโครงการพัฒนา
แผนพัฒนาท้องถิ่น (พ.ศ. ๒๕๖๖ - ๒๕๗๐)
องค์การบริหารส่วนตำบลปากทาง

ก. ยุทธศาสตร์จังหวัดที่ ๒ การพัฒนาเศรษฐกิจจากฐานการเกษตรและฐานชุมชนที่เข้มแข็ง

ข. ยุทธศาสตร์การพัฒนาของ อปท. ในเขตจังหวัดที่ ๕ พัฒนาระบบโครงสร้างพื้นฐาน สาธารณูปโภค และระบบนิเวศของเมืองเพื่อนำไปสู่เมืองที่น่าอยู่ มั่นคงและยั่งยืน

๒. ยุทธศาสตร์พัฒนาด้านโครงสร้างพื้นฐาน/สาธารณูปโภค

๒.๒ แผนงานอุตสาหกรรมและการโยธา

| ที่ | โครงการ/กิจกรรม | วัตถุประสงค์ | เป้าหมาย (ผลผลิตของโครงการ) | งบประมาณและที่ผ่านมา | | | | | ตัวชี้วัด (KPI) | ผลที่คาดว่าจะได้รับ |
|-----|--|---|--------------------------------|----------------------|---------------|---------------|---------------|---------------|--------------------|---------------------------------------|
| | | | | ๒๕๖๖ (บาท) | ๒๕๖๗ (บาท) | ๒๕๖๘ (บาท) | ๒๕๖๙ (บาท) | ๒๕๗๐ (บาท) | | |
| ๒๐ | โครงการก่อสร้างประตูเปิดปิดน้ำ หมู่ที่ ๑ บ้านราชช้างขวัญ | เพื่อใช้ในการกักเก็บน้ำและปรับระดับน้ำ | ก่อสร้างประตูเปิดปิดน้ำ | ๑๐๗,๐๐๐ | | | | | ๑ แห่ง | ประชาชนมีน้ำไว้ใช้เพื่อการเกษตร |
| ๒๑ | โครงการก่อสร้างประตูเปิดปิดน้ำ หมู่ที่ ๑ หนองสองห้อง | เพื่อใช้ในการกักเก็บน้ำและปรับระดับน้ำ | ก่อสร้างประตูเปิดปิดน้ำ | | | ๒๕๐,๐๐๐ | | | ๑ แห่ง | ประชาชนมีน้ำไว้ใช้เพื่อการเกษตร |
| ๒๒ | โครงการขยายขนาดท่อลอดเหลี่ยม หมู่ที่ ๑ จากคลองรางจิก - คลองซุด | เพื่อพัฒนาระบบชลประทานและแก้ไขปัญหาหน้าท่วม | ขยายขนาดท่อลอดเหลี่ยม | | | | | ๕๐๐,๐๐๐ | ๑ แห่ง | ระบบชลประทานดีขึ้นและปัญหาน้ำท่วมลดลง |
| ๒๓ | โครงการขุดลอกหนองตาแป้น หมู่ที่ ๑ , ๔ | เพื่อเป็นแหล่งกักเก็บน้ำ | ขุดลอกหนองตาแป้น | | | | ๑,๕๐๐,๐๐๐ | | ๑ แห่ง | มีแหล่งกักเก็บน้ำเพื่อใช้ในการเกษตร |

รายละเอียดโครงการพัฒนา
แผนพัฒนาท้องถิ่น (พ.ศ. ๒๕๖๖ - ๒๕๗๐)
องค์การบริหารส่วนตำบลปากทาง

ก. ยุทธศาสตร์จังหวัดที่ ๒ การพัฒนาเศรษฐกิจจากฐานการเกษตรและฐานชุมชนที่เข้มแข็ง

ข. ยุทธศาสตร์การพัฒนาของ อปท. ในเขตจังหวัดที่ ๕ พัฒนาระบบโครงสร้างพื้นฐาน สาธารณูปโภค และระบบนิเวศของเมืองเพื่อนำไปสู่เมืองที่น่าอยู่ มั่นคงและยั่งยืน

๒. ยุทธศาสตร์การพัฒนาด้านโครงสร้างพื้นฐาน/สาธารณูปโภค

๒.๒ แผนงานอุตสาหกรรมและการโยธา

| ที่ | โครงการ/กิจกรรม | วัตถุประสงค์ | เป้าหมาย (ผลผลิตของโครงการ) | งบประมาณและที่ผ่านมา | | | | | ตัวชี้วัด (KPI) | ผลที่คาดว่าจะได้รับ |
|----------------------------|--|--|--|----------------------|---------------|---------------|---------------|---------------|--------------------|---|
| | | | | ๒๕๖๖ (บาท) | ๒๕๖๗ (บาท) | ๒๕๖๘ (บาท) | ๒๕๖๙ (บาท) | ๒๕๗๐ (บาท) | | |
| ๒๔ | โครงการก่อสร้างเขื่อนป้องกัน ตลิ่งพัง หมู่ที่ ๑ คลองระบายน้ำ ถึงบริเวณวัดราชช้างขวัญ | เพื่อป้องกันตลิ่งพังหลาย | ก่อสร้างเขื่อนป้องกัน ตลิ่งพัง | | | | | ๓๐,๐๐๐,๐๐๐ | ๑ แห่ง | ลดการพังทลายของ ตลิ่ง |
| แผนพัฒนาหมู่บ้าน หมู่ที่ ๒ | | | | | | | | | | |
| ๒๕ | โครงการก่อสร้างถนน คสล. หมู่ที่ ๒ สายนางนงทวี ปัญจทวี ถึงเขตตำบลคลองคะเชนทร์ | เพื่อให้ประชาชนมีความ สะดวกในการสัญจรไปมา | ก่อสร้างถนน คสล. กว้าง ๔ เมตร ยาว ๔๕๐ เมตร หนา ๐.๑๕ เมตร | | | | | ๘๑๐,๐๐๐ | ๑ สาย | ประชาชนมีความ สะดวกในการเดินทาง สัญจรไปมา |
| ๒๖ | โครงการก่อสร้างถนน คสล. หมู่ที่ ๒ สายคลองชลประทาน จากเขตติดต่อท่าพ้อ ถึงเขต เทศบาลเมืองพิจิตร | เพื่อให้ประชาชนมีความ สะดวกในการสัญจรไปมา | ก่อสร้างถนน คสล. กว้าง ๓ เมตร ยาว ๔,๒๐๐ เมตร หนา ๐.๑๕ เมตร | | | | ๖,๓๐๐,๐๐๐ | | ๑ สาย | ประชาชนมีความ สะดวกในการเดินทาง สัญจรไปมา |

รายละเอียดโครงการพัฒนา
แผนพัฒนาท้องถิ่น (พ.ศ. ๒๕๖๖ - ๒๕๗๐)
องค์การบริหารส่วนตำบลปากทาง

ก. ยุทธศาสตร์จังหวัดที่ ๒ การพัฒนาเศรษฐกิจจากฐานการเกษตรและฐานชุมชนที่เข้มแข็ง

ข. ยุทธศาสตร์การพัฒนาของ อปท. ในเขตจังหวัดที่ ๕ พัฒนาระบบโครงสร้างพื้นฐาน สาธารณูปโภค และระบบนิเวศของเมืองเพื่อนำไปสู่เมืองที่น่าอยู่ มั่นคงและยั่งยืน

๒. ยุทธศาสตร์การพัฒนาด้านโครงสร้างพื้นฐาน/สาธารณูปโภค

๒.๒ แผนงานอุตสาหกรรมและการโยธา

| ที่ | โครงการ/กิจกรรม | วัตถุประสงค์ | เป้าหมาย (ผลผลิตของโครงการ) | งบประมาณและที่ผ่านมา | | | | | ตัวชี้วัด (KPI) | ผลที่คาดว่าจะได้รับ |
|-----|--|--|--|----------------------|---------------|---------------|---------------|---------------|--------------------|---|
| | | | | ๒๕๖๖ (บาท) | ๒๕๖๗ (บาท) | ๒๕๖๘ (บาท) | ๒๕๖๙ (บาท) | ๒๕๗๐ (บาท) | | |
| ๒๗ | โครงการก่อสร้างถนน คสล. หมู่ที่ ๒ จากบ้านนายประเจษ ดวงแก้ว ถึงบ้านนายประโยชน์ สังข์แสง | เพื่อให้ประชาชนมีความ สะดวกในการสัญจรไปมา | ก่อสร้างถนน คสล. กว้าง ๓ เมตร ยาว ๒๐๐ เมตร หนา ๐.๑๕ เมตร | | | ๔๐๐,๐๐๐ | | | ๑ สาย | ประชาชนมีความ สะดวกในการเดินทาง สัญจรไปมา |
| ๒๘ | โครงการก่อสร้างถนน คสล. หมู่ที่ ๒ จากแยกนางสาวนิตรานา นาคไพจิตร ถึงนายนายบุญส่ง อรุณมาศ | เพื่อให้ประชาชนมีความ สะดวกในการสัญจรไปมา | ก่อสร้างถนน คสล. กว้าง ๓ เมตร ยาว ๒๐๐ เมตร หนา ๐.๑๕ เมตร | ๔๐๐,๐๐๐ | | | | | ๑ สาย | ประชาชนมีความ สะดวกในการเดินทาง สัญจรไปมา |
| ๒๙ | โครงการก่อสร้างถนน คสล. หมู่ที่ ๒ สายหนองบึงพลับ | เพื่อให้ประชาชนมีความ สะดวกในการสัญจรไปมา | ก่อสร้างถนน คสล. กว้าง ๔ เมตร ยาว ๑,๐๐๐ เมตร หนา ๐.๑๕ เมตร | | | | | ๑,๘๐๐,๐๐๐ | ๑ สาย | ประชาชนมีความ สะดวกในการเดินทาง สัญจรไปมา |
| ๓๐ | โครงการก่อสร้างถนน คสล. หมู่ที่ ๒ สายนางบังอร สุกุลทอง ถึงบริเวณนางบุญเรือง เครือรัตน์ | เพื่อให้ประชาชนมีความ สะดวกในการสัญจรไปมา | ก่อสร้างถนน คสล. กว้าง ๓ เมตร ยาว ๒๐๐ เมตร หนา ๐.๑๕ เมตร | | ๓๘๒,๐๐๐ | | | | ๑ สาย | ประชาชนมีความ สะดวกในการเดินทาง สัญจรไปมา |

รายละเอียดโครงการพัฒนา
แผนพัฒนาท้องถิ่น (พ.ศ. ๒๕๖๖ - ๒๕๗๐)
องค์การบริหารส่วนตำบลปากทาง

ก. ยุทธศาสตร์จังหวัดที่ ๒ การพัฒนาเศรษฐกิจจากฐานการเกษตรและฐานชุมชนที่เข้มแข็ง

ข. ยุทธศาสตร์การพัฒนาของ อปท. ในเขตจังหวัดที่ ๕ พัฒนาระบบโครงสร้างพื้นฐาน สาธารณูปโภค และระบบนิเวศของเมืองเพื่อนำไปสู่เมืองที่น่าอยู่ มั่นคงและยั่งยืน

๒. ยุทธศาสตร์การพัฒนาด้านโครงสร้างพื้นฐาน/สาธารณูปโภค

๒.๒ แผนงานอุตสาหกรรมและการโยธา

| ที่ | โครงการ/กิจกรรม | วัตถุประสงค์ | เป้าหมาย (ผลผลิตของโครงการ) | งบประมาณและที่ผ่านมา | | | | | ตัวชี้วัด (KPI) | ผลที่คาดว่าจะได้รับ |
|-----|--|--|--|----------------------|---------------|---------------|---------------|---------------|--------------------|---|
| | | | | ๒๕๖๖ (บาท) | ๒๕๖๗ (บาท) | ๒๕๖๘ (บาท) | ๒๕๖๙ (บาท) | ๒๕๗๐ (บาท) | | |
| ๓๑ | โครงการก่อสร้างถนนดินลูกรัง หมู่ที่ ๒ จากนางงามสมจิตร นาคไพจิตร ถึงนายบุญส่ง อรุณมาศ | เพื่อให้ประชาชนมีความสะดวกในการสัญจรไปมา | ก่อสร้างถนนดินลูกรัง กว้าง ๔ เมตร ยาว ๙๐๐ เมตร หนา ๐.๑๕ เมตร | | | ๒๗๔,๐๐๐ | | | ๑ สาย | ประชาชนมีความสะดวกในการเดินทางสัญจรไปมา |
| ๓๒ | โครงการก่อสร้างถนนดินลูกรัง หมู่ที่ ๒ ริมคลองชลประทาน | เพื่อให้ประชาชนมีความสะดวกในการสัญจรไปมา | ก่อสร้างถนนดินลูกรัง กว้าง ๓ เมตร ยาว ๔,๒๐๐ เมตร หนา ๐.๑๕ เมตร | | | | | ๑,๐๐๐,๐๐๐ | ๑ สาย | ประชาชนมีความสะดวกในการเดินทางสัญจรไปมา |
| ๓๓ | โครงการขยายไหล่ทาง (เสริมดิน) หมู่ที่ ๒ ถนนสายริมน้ำ ถึงการประปาภูมิภาค | เพื่อให้ประชาชนมีความสะดวกในการสัญจรไปมา | ขยายไหล่ทางข้างละ ๑.๕๐ เมตร ยาว ๔๐๐ เมตร หนา ๐.๑๕ เมตร | ๒๓๘,๐๐๐ | | | | | ๑ สาย | ประชาชนมีความสะดวกในการเดินทางสัญจรไปมา |
| ๓๔ | โครงการก่อสร้างถนนดินลูกรัง หมู่ที่ ๒ จากคลองชลประทาน ถึงหนองบึงพลับ | เพื่อให้ประชาชนมีความสะดวกในการสัญจรไปมา | ก่อสร้างถนนดินลูกรัง กว้าง ๔ เมตร ยาว ๒๕๘ เมตร หนา ๐.๑๕ เมตร | | ๑๐๐,๐๐๐ | | | | ๑ สาย | ประชาชนมีความสะดวกในการเดินทางสัญจรไปมา |

รายละเอียดโครงการพัฒนา
แผนพัฒนาท้องถิ่น (พ.ศ. ๒๕๖๖ - ๒๕๗๐)
องค์การบริหารส่วนตำบลปากทาง

ก. ยุทธศาสตร์จังหวัดที่ ๒ การพัฒนาเศรษฐกิจจากฐานการเกษตรและฐานชุมชนที่เข้มแข็ง

ข. ยุทธศาสตร์การพัฒนาของ อปท. ในเขตจังหวัดที่ ๕ พัฒนาระบบโครงสร้างพื้นฐาน สาธารณูปโภค และระบบนิเวศของเมืองเพื่อนำไปสู่เมืองที่น่าอยู่ มั่นคงและยั่งยืน

๒. ยุทธศาสตร์การพัฒนาด้านโครงสร้างพื้นฐาน/สาธารณูปโภค

๒.๒ แผนงานอุตสาหกรรมและการโยธา

| ที่ | โครงการ/กิจกรรม | วัตถุประสงค์ | เป้าหมาย (ผลผลิตของโครงการ) | งบประมาณและที่ผ่านมา | | | | | ตัวชี้วัด (KPI) | ผลที่คาดว่าจะได้รับ |
|-----|--|--|---|----------------------|---------------|---------------|---------------|---------------|--------------------|---|
| | | | | ๒๕๖๖ (บาท) | ๒๕๖๗ (บาท) | ๒๕๖๘ (บาท) | ๒๕๖๙ (บาท) | ๒๕๗๐ (บาท) | | |
| ๓๕ | โครงการก่อสร้างถนนดินลงหินคลุก หมู่ที่ ๒ จากประตูน้ำ ถึงหมู่ที่ ๑๐ ตำบลคลองคะเชนทร์ | เพื่อให้ประชาชนมีความสะดวกในการสัญจรไปมา | ก่อสร้างถนนดินลงหินคลุก กว้าง ๕ เมตร ยาว ๑,๐๕๑ เมตร หนา ๐.๑๕ เมตร | | | | ๑๙๗,๒๐๐ | | ๑ สาย | ประชาชนมีความสะดวกในการเดินทางสัญจรไปมา |
| ๓๖ | โครงการก่อสร้างถนนดินลงหินคลุก หมู่ที่ ๒ จากบ้านนายสวัสดิ์ ตั้งจรูญ ถึงนานายชิน เขาวีรัตน์ | เพื่อให้ประชาชนมีความสะดวกในการสัญจรไปมา | ก่อสร้างถนนดินลงหินคลุก กว้าง ๔ เมตร ยาว ๕๗๐ เมตร หนา ๐.๑๕ เมตร | | | | | ๗๘,๕๐๐ | ๑ สาย | ประชาชนมีความสะดวกในการเดินทางสัญจรไปมา |
| ๓๗ | โครงการก่อสร้างถนนดินลงหินคลุก หมู่ที่ ๒ จากนางบังอร สุกุลทอง ถึงบริเวณท่อปลีคนายประสานทิพย์เนตร | เพื่อให้ประชาชนมีความสะดวกในการสัญจรไปมา | ก่อสร้างถนนดินลงหินคลุก กว้าง ๔ เมตร ยาว ๑,๘๐๐ เมตร หนา ๐.๑๕ เมตร | | | | ๓๓๘,๐๐๐ | | ๑ สาย | ประชาชนมีความสะดวกในการเดินทางสัญจรไปมา |

รายละเอียดโครงการพัฒนา
แผนพัฒนาท้องถิ่น (พ.ศ. ๒๕๖๖ - ๒๕๗๐)
องค์การบริหารส่วนตำบลปากทาง

ก. ยุทธศาสตร์จังหวัดที่ ๒ การพัฒนาเศรษฐกิจจากฐานการเกษตรและฐานชุมชนที่เข้มแข็ง

ข. ยุทธศาสตร์การพัฒนาของ อปท. ในเขตจังหวัดที่ ๕ พัฒนาระบบโครงสร้างพื้นฐาน สาธารณูปโภค และระบบนิเวศของเมืองเพื่อนำไปสู่เมืองที่น่าอยู่ มั่นคงและยั่งยืน

๒. ยุทธศาสตร์การพัฒนาด้านโครงสร้างพื้นฐาน/สาธารณูปโภค

๒.๒ แผนงานอุตสาหกรรมและการโยธา

| ที่ | โครงการ/กิจกรรม | วัตถุประสงค์ | เป้าหมาย (ผลผลิตของโครงการ) | งบประมาณและที่ผ่านมา | | | | | ตัวชี้วัด (KPI) | ผลที่คาดว่าจะได้รับ |
|-----|---|--|---|----------------------|---------------|---------------|---------------|---------------|--------------------|---|
| | | | | ๒๕๖๖ (บาท) | ๒๕๖๗ (บาท) | ๒๕๖๘ (บาท) | ๒๕๖๙ (บาท) | ๒๕๗๐ (บาท) | | |
| ๓๘ | โครงการก่อสร้างถนนดินลงหินคลุก หมู่ที่ ๒ จากนายประสาน ทิพยเนตร ถึงนางน้ำเงิน สว่างกล้า | เพื่อให้ประชาชนมีความสะดวกในการสัญจรไปมา | ก่อสร้างถนนดินลงหินคลุก กว้าง ๔ เมตร ยาว ๒๒๗ เมตร หนา ๐.๑๕ เมตร | ๔๒,๕๐๐ | | | | | ๑ สาย | ประชาชนมีความสะดวกในการเดินทางสัญจรไปมา |
| ๓๙ | โครงการก่อสร้างถนนดินลงหินคลุก หมู่ที่ ๒ บริเวณคันคลอง จากบ้านนายสวาท บุตสะโต ถึง นานางมณฑนา อยู่เนียม | เพื่อให้ประชาชนมีความสะดวกในการสัญจรไปมา | ก่อสร้างถนนดินลงหินคลุก กว้าง ๔ เมตร ยาว ๕๖๕ เมตร หนา ๐.๑๕ เมตร | | | ๑๐๖,๐๐๐ | | | ๑ สาย | ประชาชนมีความสะดวกในการเดินทางสัญจรไปมา |
| ๔๐ | โครงการก่อสร้างถนนดินลงหินคลุก หมู่ที่ ๒ บ้านนายประเจษ ดวงแก้ว ถึงบ้านนายประโยชน์ สังข์แสง นานางมณฑนา อยู่เนียม | เพื่อให้ประชาชนมีความสะดวกในการสัญจรไปมา | ก่อสร้างถนนดินลงหินคลุก กว้าง ๔ เมตร ยาว ๑๒๕ เมตร หนา ๐.๑๕ เมตร | | | | | ๗๓๒,๒๐๐ | ๑ สาย | ประชาชนมีความสะดวกในการเดินทางสัญจรไปมา |

รายละเอียดโครงการพัฒนา
แผนพัฒนาท้องถิ่น (พ.ศ. ๒๕๖๖ - ๒๕๗๐)
องค์การบริหารส่วนตำบลปากทาง

ก. ยุทธศาสตร์จังหวัดที่ ๒ การพัฒนาเศรษฐกิจจากฐานการเกษตรและฐานชุมชนที่เข้มแข็ง

ข. ยุทธศาสตร์การพัฒนาของ อปท. ในเขตจังหวัดที่ ๕ พัฒนาระบบโครงสร้างพื้นฐาน สาธารณูปโภค และระบบนิเวศของเมืองเพื่อนำไปสู่เมืองที่น่าอยู่ มั่นคงและยั่งยืน

๒. ยุทธศาสตร์พัฒนาด้านโครงสร้างพื้นฐาน/สาธารณูปโภค

๒.๒ แผนงานอุตสาหกรรมและการโยธา

| ที่ | โครงการ/กิจกรรม | วัตถุประสงค์ | เป้าหมาย (ผลผลิตของโครงการ) | งบประมาณและที่ผ่านมา | | | | | ตัวชี้วัด (KPI) | ผลที่คาดว่าจะได้รับ |
|-----|--|--|---|----------------------|---------------|---------------|---------------|---------------|--------------------|---|
| | | | | ๒๕๖๖ (บาท) | ๒๕๖๗ (บาท) | ๒๕๖๘ (บาท) | ๒๕๖๙ (บาท) | ๒๕๗๐ (บาท) | | |
| ๔๑ | โครงการปรับปรุงผิวจราจรหินคลุก หมู่ที่ ๒ สายข้างบ้านผู้ช่วยซึ่ง อีฐสุวรรณกุล | เพื่อให้ประชาชนมีความสะดวกในการสัญจรไปมา | ซ่อมแซมผิวจราจรหินคลุก ไม่น้อยกว่า ๑๕ ลบ.เมตร | | ๑๐๐,๐๐๐ | | | | ๑ สาย | ประชาชนมีความสะดวกในการเดินทางสัญจรไปมา |
| ๔๒ | โครงการขุดลอกหนองบึงพลับ หมู่ที่ ๒ | เพื่อเป็นแหล่งกักเก็บน้ำ | ขุดลอกหนองบึงพลับ | | | | ๑,๕๐๐,๐๐๐ | | ๑ แห่ง | มีแหล่งกักเก็บน้ำเพื่อใช้ในการเกษตร |
| ๔๓ | โครงการขุดลอกคลองส่งน้ำชลประทาน หมู่ที่ ๒ - สาย c ๖๔-๑๑ - สาย c ๖๔-๑๒ - สาย c ๖๔-๑๐ | เพื่อเป็นแหล่งกักเก็บน้ำ | ขุดลอกคลองส่งน้ำชลประทาน - สาย c ๖๔-๑๑ - สาย c ๖๔-๑๒ - สาย c ๖๔-๑๐ | | | | | ๕๐๐,๐๐๐ | ๓ แห่ง | มีแหล่งกักเก็บน้ำเพื่อใช้ในการเกษตร |
| ๔๔ | โครงการก่อสร้างประตูเปิดปิดน้ำ หมู่ที่ ๒ หนองบึงพลับ | เพื่อใช้ในการกักเก็บน้ำและปรับระดับน้ำ | ก่อสร้างประตูเปิดปิดน้ำ | ๕๓,๐๐๐ | | | | | ๑ แห่ง | ประชาชนมีน้ำไว้ใช้เพื่อการเกษตร |

รายละเอียดโครงการพัฒนา
แผนพัฒนาท้องถิ่น (พ.ศ. ๒๕๖๖ - ๒๕๗๐)
องค์การบริหารส่วนตำบลปากทาง

ก. ยุทธศาสตร์จังหวัดที่ ๒ การพัฒนาเศรษฐกิจจากฐานการเกษตรและฐานชุมชนที่เข้มแข็ง

ข. ยุทธศาสตร์การพัฒนาของ อปท. ในเขตจังหวัดที่ ๕ พัฒนาระบบโครงสร้างพื้นฐาน สาธารณูปโภค และระบบนิเวศของเมืองเพื่อนำไปสู่เมืองที่น่าอยู่ มั่นคงและยั่งยืน

๒. ยุทธศาสตร์การพัฒนาด้านโครงสร้างพื้นฐาน/สาธารณูปโภค

๒.๒ แผนงานอุตสาหกรรมและการโยธา

| ที่ | โครงการ/กิจกรรม | วัตถุประสงค์ | เป้าหมาย (ผลผลิตของโครงการ) | งบประมาณและที่ผ่านมา | | | | | ตัวชี้วัด (KPI) | ผลที่คาดว่าจะได้รับ |
|-----|---|---|-----------------------------------|----------------------|---------------|---------------|---------------|---------------|--------------------|---------------------------------------|
| | | | | ๒๕๖๖ (บาท) | ๒๕๖๗ (บาท) | ๒๕๖๘ (บาท) | ๒๕๖๙ (บาท) | ๒๕๗๐ (บาท) | | |
| ๔๕ | โครงการก่อสร้างประตูเปิดปิดน้ำ หมู่ที่ ๒ บริเวณใต้สะพานแขวนข้ามวัดราชช้างขวัญ | เพื่อใช้ในการกักเก็บน้ำและปรับระดับน้ำ | ก่อสร้างประตูเปิดปิดน้ำ | | | | | ๑๐๐,๐๐๐ | ๑ แห่ง | ประชาชนมีน้ำไว้ใช้เพื่อการเกษตร |
| ๔๖ | โครงการก่อสร้างประตูเปิดปิดน้ำ หมู่ที่ ๒ บริเวณที่ของนางคณิงนิตย์ ศรีคำ | เพื่อใช้ในการกักเก็บน้ำและปรับระดับน้ำ | ก่อสร้างประตูเปิดปิดน้ำ | | ๒๓๒,๐๐๐ | | | | ๑ แห่ง | ประชาชนมีน้ำไว้ใช้เพื่อการเกษตร |
| ๔๗ | โครงการก่อสร้างพังกั้นน้ำ หมู่ที่ ๒ จากที่ทำการประปาถึงบ้านนายเกษม สุขบาง | เพื่อกักเก็บน้ำ | ก่อสร้างพังกั้นน้ำ ยาว ๑,๖๐๐ เมตร | | | ๑๖,๐๐๐,๐๐๐ | | | ๑ แห่ง | มีแหล่งกักเก็บน้ำเพื่อการเกษตร |
| ๔๘ | โครงการก่อสร้างท่อลอดเหลี่ยม หมู่ที่ ๒ บริเวณนายเสวียง อินโสภาส | เพื่อพัฒนาระบบชลประทานและแก้ไขปัญหาหน้าท่วม | ก่อสร้างท่อลอดเหลี่ยม | ๓๐๘,๐๐๐ | | | | | ๑ แห่ง | ระบบชลประทานดีขึ้นและปัญหาน้ำท่วมลดลง |

รายละเอียดโครงการพัฒนา
แผนพัฒนาท้องถิ่น (พ.ศ. ๒๕๖๖ - ๒๕๗๐)
องค์การบริหารส่วนตำบลปากทาง

ก. ยุทธศาสตร์จังหวัดที่ ๒ การพัฒนาเศรษฐกิจจากฐานการเกษตรและฐานชุมชนที่เข้มแข็ง

ข. ยุทธศาสตร์การพัฒนาของ อปท. ในเขตจังหวัดที่ ๕ พัฒนาระบบโครงสร้างพื้นฐาน สาธารณูปโภค และระบบนิเวศของเมืองเพื่อนำไปสู่เมืองที่น่าอยู่ มั่นคงและยั่งยืน

๒. ยุทธศาสตร์การพัฒนาด้านโครงสร้างพื้นฐาน/สาธารณูปโภค

๒.๒ แผนงานอุตสาหกรรมและการโยธา

| ที่ | โครงการ/กิจกรรม | วัตถุประสงค์ | เป้าหมาย (ผลผลิตของโครงการ) | งบประมาณและที่ผ่านมา | | | | | ตัวชี้วัด (KPI) | ผลที่คาดว่าจะได้รับ |
|-----|--|---|--------------------------------|----------------------|---------------|---------------|---------------|---------------|--------------------|--|
| | | | | ๒๕๖๖ (บาท) | ๒๕๖๗ (บาท) | ๒๕๖๘ (บาท) | ๒๕๖๙ (บาท) | ๒๕๗๐ (บาท) | | |
| ๔๙ | โครงการก่อสร้างท่อลอดเหลี่ยม หมู่ที่ ๒ บริเวณนายประสาน ทิพยเนตร | เพื่อพัฒนาระบบชลประทาน และแก้ไขปัญหาน้ำท่วม | ก่อสร้างท่อลอดเหลี่ยม | | | ๔๒๕,๐๐๐ | | | ๑ แห่ง | ระบบชลประทานดีขึ้น และปัญหาน้ำท่วมลดลง |
| ๕๐ | โครงการก่อสร้างท่อระบายน้ำทิ้ง หมู่ที่ ๒ บริเวณบ้านนางระดม ชุนบำรุง ถึงบ้านนางคะนิงนิตย์ ศรีคำ | เพื่อพัฒนาระบบชลประทาน และแก้ไขปัญหาน้ำท่วม | ก่อสร้างท่อระบายน้ำทิ้ง | | | | ๕๐๐,๐๐๐ | | ๑ แห่ง | ระบบชลประทานดีขึ้น และลดปัญหาน้ำท่วม |
| ๕๑ | โครงการก่อสร้างท่อระบายน้ำทิ้ง หมู่ที่ ๒ บริเวณปากซอย สะพานแขวน (แยกถนนลาดยาง พิจิตร - วังกระดี่ทอง) | เพื่อพัฒนาระบบชลประทาน และแก้ไขปัญหาน้ำท่วม | ก่อสร้างท่อระบายน้ำทิ้ง | | | | | ๕๐๐,๐๐๐ | ๑ แห่ง | ระบบชลประทานดีขึ้น และลดปัญหาน้ำท่วม |

รายละเอียดโครงการพัฒนา
แผนพัฒนาท้องถิ่น (พ.ศ. ๒๕๖๖ - ๒๕๗๐)
องค์การบริหารส่วนตำบลปากทาง

ก. ยุทธศาสตร์จังหวัดที่ ๒ การพัฒนาเศรษฐกิจจากฐานการผลิตและฐานชุมชนที่เข้มแข็ง

ข. ยุทธศาสตร์การพัฒนาของ อปท. ในเขตจังหวัดที่ ๕ พัฒนาระบบโครงสร้างพื้นฐาน สาธารณูปโภค และระบบนิเวศของเมืองเพื่อนำไปสู่เมืองที่น่าอยู่ มั่นคงและยั่งยืน

๒. ยุทธศาสตร์การพัฒนาด้านโครงสร้างพื้นฐาน/สาธารณูปโภค

๒.๒ แผนงานอุตสาหกรรมและการโยธา

| ที่ | โครงการ/กิจกรรม | วัตถุประสงค์ | เป้าหมาย (ผลผลิตของโครงการ) | งบประมาณและที่ผ่านมา | | | | | ตัวชี้วัด (KPI) | ผลที่คาดว่าจะได้รับ |
|-----|---|---|--------------------------------|----------------------|---------------|---------------|---------------|---------------|--------------------|--------------------------------------|
| | | | | ๒๕๖๖ (บาท) | ๒๕๖๗ (บาท) | ๒๕๖๘ (บาท) | ๒๕๖๙ (บาท) | ๒๕๗๐ (บาท) | | |
| ๕๒ | โครงการก่อสร้างท่อระบายน้ำทิ้ง หมู่ที่ ๒ บริเวณทางเข้า วัดราชช้างขวัญถึงแม่น้ำน่าน | เพื่อพัฒนาระบบชลประทาน และแก้ไขปัญหาน้ำท่วม | ก่อสร้างท่อระบายน้ำทิ้ง | | | | ๕๐๐,๐๐๐ | | ๑ แห่ง | ระบบชลประทานดีขึ้น และลดปัญหาน้ำท่วม |
| ๕๓ | โครงการก่อสร้างท่อระบายน้ำทิ้ง หมู่ที่ ๒ บริเวณบ้านนางวนิชย์ โพธิ์ทุก ถึงบริเวณบ้านนางระดม ชุนบำรุง | เพื่อพัฒนาระบบชลประทาน และแก้ไขปัญหาน้ำท่วม | ก่อสร้างท่อระบายน้ำทิ้ง | ๕๐๐,๐๐๐ | | | | | ๑ แห่ง | ระบบชลประทานดีขึ้น และลดปัญหาน้ำท่วม |
| ๕๔ | โครงการก่อสร้างเขื่อนป้องกันตลิ่งพัง หมู่ที่ ๒ ตั้งแต่บริเวณ หมู่ที่ ๒ ถึงเขตติดต่อหมู่ที่ ๓ | เพื่อป้องกันตลิ่งพังทลาย | ก่อสร้างเขื่อนป้องกันตลิ่งพัง | | | ๒๕,๐๐๐,๐๐๐ | | | ๑ แห่ง | ลดการพังทลายของตลิ่ง |

รายละเอียดโครงการพัฒนา

แผนพัฒนาท้องถิ่น (พ.ศ. ๒๕๖๖ - ๒๕๗๐)

องค์การบริหารส่วนตำบลปากทาง

ก. ยุทธศาสตร์จังหวัดที่ ๒ การพัฒนาเศรษฐกิจจากฐานการเกษตรและฐานชุมชนที่เข้มแข็ง

ข. ยุทธศาสตร์การพัฒนาของ อปท. ในเขตจังหวัดที่ ๕ พัฒนาระบบโครงสร้างพื้นฐาน สาธารณูปโภค และระบบนิเวศของเมืองเพื่อนำไปสู่เมืองที่น่าอยู่ มั่นคงและยั่งยืน

๒. ยุทธศาสตร์การพัฒนาด้านโครงสร้างพื้นฐาน/สาธารณูปโภค

๒.๒ แผนงานอุตสาหกรรมและการโยธา

| ที่ | โครงการ/กิจกรรม | วัตถุประสงค์ | เป้าหมาย (ผลผลิตของโครงการ) | งบประมาณและที่ผ่านมา | | | | | ตัวชี้วัด (KPI) | ผลที่คาดว่าจะได้รับ |
|----------------------------|---|--|--|----------------------|---------------|---------------|---------------|---------------|--------------------|---|
| | | | | ๒๕๖๖ (บาท) | ๒๕๖๗ (บาท) | ๒๕๖๘ (บาท) | ๒๕๖๙ (บาท) | ๒๕๗๐ (บาท) | | |
| แผนพัฒนาหมู่บ้าน หมู่ที่ ๓ | | | | | | | | | | |
| ๕๕ | โครงการก่อสร้างถนน คสล. หมู่ที่ ๓ จากถนนลาดยางพิจิตร - ย่านยาว ถึงบริเวณหนองสนุ่น | เพื่อให้ประชาชนมีความ สะดวกในการสัญจรไปมา | ก่อสร้างถนน คสล. กว้าง ๓ เมตร ยาว ๒๐๐ เมตร หนา ๐.๑๕ เมตร | | | | ๓๐๐,๐๐๐ | | ๑ สาย | ประชาชนมีความ สะดวกในการเดินทาง สัญจรไปมา |
| ๕๖ | โครงการก่อสร้างถนน คสล. หมู่ที่ ๓ จากถนน คสล. เข้าซอยบ้านนายยงยุทธ | เพื่อให้ประชาชนมีความ สะดวกในการสัญจรไปมา | ก่อสร้างถนน คสล. กว้าง ๓ เมตร ยาว ๑๖๐ เมตร หนา ๐.๑๕ เมตร | | ๒๐๐,๐๐๐ | | | | ๑ สาย | ประชาชนมีความ สะดวกในการเดินทาง สัญจรไปมา |
| ๕๗ | โครงการก่อสร้างถนน คสล. หมู่ที่ ๓ รอบหนองปลายนา | เพื่อให้ประชาชนมีความ สะดวกในการสัญจรไปมา | ก่อสร้างถนน คสล. กว้าง ๓ เมตร ยาว ๔๐๐ เมตร หนา ๐.๑๕ เมตร | | | | | ๖๐๐,๐๐๐ | ๑ สาย | ประชาชนมีความ สะดวกในการเดินทาง สัญจรไปมา |
| ๕๘ | โครงการซ่อมแซมถนน คสล. หมู่ที่ ๓ รอบหนองปลายนา | เพื่อให้ประชาชนมีความ สะดวกในการสัญจรไปมา | ซ่อมแซมถนน คสล. กว้าง ๔ เมตร ยาว ๗๐๐ เมตร หนา ๐.๑๕ เมตร | | | | | ๑๐๐,๐๐๐ | ๑ สาย | ประชาชนมีความ สะดวกในการเดินทาง สัญจรไปมา |

รายละเอียดโครงการพัฒนา
แผนพัฒนาท้องถิ่น (พ.ศ. ๒๕๖๖ - ๒๕๗๐)
องค์การบริหารส่วนตำบลปากทาง

ก. ยุทธศาสตร์จังหวัดที่ ๒ การพัฒนาเศรษฐกิจจากฐานการผลิตและฐานชุมชนที่เข้มแข็ง

ข. ยุทธศาสตร์การพัฒนาของ อปท. ในเขตจังหวัดที่ ๕ พัฒนาระบบโครงสร้างพื้นฐาน สาธารณูปโภค และระบบนิเวศของเมืองเพื่อนำไปสู่เมืองที่น่าอยู่ มั่นคงและยั่งยืน

๒. ยุทธศาสตร์พัฒนาด้านโครงสร้างพื้นฐาน/สาธารณูปโภค

๒.๒ แผนงานอุตสาหกรรมและการโยธา

| ที่ | โครงการ/กิจกรรม | วัตถุประสงค์ | เป้าหมาย (ผลผลิตของโครงการ) | งบประมาณและที่ผ่านมา | | | | | ตัวชี้วัด (KPI) | ผลที่คาดว่าจะได้รับ |
|-----|---|--|---|----------------------|---------------|---------------|---------------|---------------|--------------------|---|
| | | | | ๒๕๖๖ (บาท) | ๒๕๖๗ (บาท) | ๒๕๖๘ (บาท) | ๒๕๖๙ (บาท) | ๒๕๗๐ (บาท) | | |
| ๕๙ | โครงการขยายผิวจราจรถนน คสล. หมู่ที่ ๓ สายต่อเทศบาลสายภายใน หมู่บ้าน - หมู่ ๒ | เพื่อให้ประชาชนมีความ สะดวกในการสัญจรไปมา | ขยายถนน คสล. กว้าง ข้างละ ๑.๕๐ เมตร | ๖๐,๐๐๐ | | | | | ๑ สาย | ประชาชนมีความ สะดวกในการเดินทาง สัญจรไปมา |
| ๖๐ | โครงการก่อสร้างถนนลาดยาง หมู่ที่ ๓ บริเวณบ้านนาง ละเอียด ประทุมมาศ ถึงบริเวณ เขื่อนป้องกันตลิ่งพังติดต่อหมู่ ๒ | เพื่อให้ประชาชนมีความ สะดวกในการสัญจรไปมา | ก่อสร้างถนนลาดยาง กว้าง ๖ เมตร ยาว ๑,๕๐๐ เมตร | | | | | ๔,๕๐๐,๐๐๐ | ๑ สาย | ประชาชนมีความ สะดวกในการเดินทาง สัญจรไปมา |
| ๖๑ | โครงการก่อสร้างถนนดินลูกรัง หมู่ที่ ๓ บริเวณบ้านนางละเอียด ประทุมมาศ ถึงบ้านนายวิรุทย์ ประทุมมาศ | เพื่อให้ประชาชนมีความ สะดวกในการสัญจรไปมา | ก่อสร้างถนนดินลูกรัง กว้าง ๔ เมตร ยาว ๓๐๐ เมตร หนา ๐.๑๕ เมตร | | | ๘๖,๐๐๐ | | | ๑ สาย | ประชาชนมีความ สะดวกในการเดินทาง สัญจรไปมา |

รายละเอียดโครงการพัฒนา
แผนพัฒนาท้องถิ่น (พ.ศ. ๒๕๖๖ - ๒๕๗๐)
องค์การบริหารส่วนตำบลปากทาง

ก. ยุทธศาสตร์จังหวัดที่ ๒ การพัฒนาเศรษฐกิจจากฐานการเกษตรและฐานชุมชนที่เข้มแข็ง

ข. ยุทธศาสตร์การพัฒนาของ อปท. ในเขตจังหวัดที่ ๕ พัฒนาระบบโครงสร้างพื้นฐาน สาธารณูปโภค และระบบนิเวศของเมืองเพื่อนำไปสู่เมืองที่น่าอยู่ มั่นคงและยั่งยืน

๒. ยุทธศาสตร์การพัฒนาด้านโครงสร้างพื้นฐาน/สาธารณูปโภค

๒.๒ แผนงานอุตสาหกรรมและการโยธา

| ที่ | โครงการ/กิจกรรม | วัตถุประสงค์ | เป้าหมาย (ผลผลิตของโครงการ) | งบประมาณและที่ผ่านมา | | | | | ตัวชี้วัด (KPI) | ผลที่คาดว่าจะได้รับ |
|-----|---|---|--|----------------------|---------------|---------------|---------------|---------------|--------------------|---|
| | | | | ๒๕๖๖ (บาท) | ๒๕๖๗ (บาท) | ๒๕๖๘ (บาท) | ๒๕๖๙ (บาท) | ๒๕๗๐ (บาท) | | |
| ๖๒ | โครงการก่อสร้างถนนดินลูกรัง หมู่ที่ ๓ บ้านนางน้ำเต้า นิลประสิทธิ์ ถึงสุดเขตทางสาธารณะ | เพื่อให้ประชาชนมีความสะดวกในการสัญจรไปมา | ก่อสร้างถนนดินลูกรัง กว้าง ๔ เมตร ยาว ๑๑๕ เมตร หนา ๐.๑๕ เมตร | | | | | ๒๒,๔๐๐ | ๑ สาย | ประชาชนมีความสะดวกในการเดินทางสัญจรไปมา |
| ๖๓ | โครงการก่อสร้างถนนดินลูกรัง หมู่ที่ ๓ จากถนนลาดยางสายพิจิตรหนองสนุ่น | เพื่อให้ประชาชนมีความสะดวกในการสัญจรไปมา | ก่อสร้างถนนดินลูกรัง กว้าง ๔ เมตร ยาว ๓๐๐ เมตร หนา ๐.๑๕ เมตร | | ๘๖,๐๐๐ | | | | ๑ สาย | ประชาชนมีความสะดวกในการเดินทางสัญจรไปมา |
| ๖๔ | โครงการขุดลอกหนองสนุ่น หมู่ที่ ๓ | เพื่อเป็นแหล่งกักเก็บน้ำ | ขุดลอกหนองสนุ่น | ๓๐๐,๐๐๐ | | | | | ๑ แห่ง | มีแหล่งกักเก็บน้ำเพื่อใช้ในการเกษตร |
| ๖๕ | โครงการก่อสร้างท่อระบายน้ำทิ้ง หมู่ที่ ๓ บริเวณเขตเทศบาล ถึงบ้านนางยี่สุ่น เครือรัตน์ | เพื่อพัฒนาระบบชลประทานและแก้ไขปัญหาหน้าท่วม | ก่อสร้างท่อระบายน้ำทิ้ง | ๖๐๐,๐๐๐ | | | | | ๑ แห่ง | ระบบชลประทานดีขึ้นและลดปัญหาน้ำท่วม |

รายละเอียดโครงการพัฒนา
แผนพัฒนาท้องถิ่น (พ.ศ. ๒๕๖๖ - ๒๕๗๐)
องค์การบริหารส่วนตำบลปากทาง

ก. ยุทธศาสตร์จังหวัดที่ ๒ การพัฒนาเศรษฐกิจจากฐานการเกษตรและฐานชุมชนที่เข้มแข็ง

ข. ยุทธศาสตร์การพัฒนาของ อปท. ในเขตจังหวัดที่ ๕ พัฒนาระบบโครงสร้างพื้นฐาน สาธารณูปโภค และระบบนิเวศของเมืองเพื่อนำไปสู่เมืองที่น่าอยู่ มั่นคงและยั่งยืน

๒. ยุทธศาสตร์การพัฒนาด้านโครงสร้างพื้นฐาน/สาธารณูปโภค

๒.๒ แผนงานอุตสาหกรรมและการโยธา

| ที่ | โครงการ/กิจกรรม | วัตถุประสงค์ | เป้าหมาย (ผลผลิตของโครงการ) | งบประมาณและที่ผ่านมา | | | | | ตัวชี้วัด (KPI) | ผลที่คาดว่าจะได้รับ |
|-----|---|--|------------------------------------|----------------------|---------------|---------------|---------------|---------------|--------------------|---|
| | | | | ๒๕๖๖ (บาท) | ๒๕๖๗ (บาท) | ๒๕๖๘ (บาท) | ๒๕๖๙ (บาท) | ๒๕๗๐ (บาท) | | |
| ๖๖ | โครงการก่อสร้างท่อระบายน้ำทั้งหมด หมู่ที่ ๓ บริเวณศาลากลางบ้าน ลงหนองปลายนา | เพื่อพัฒนาระบบชลประทาน และแก้ไขปัญหาน้ำท่วม | ก่อสร้างท่อระบายน้ำทั้งหมด | | | | ๓๐๐,๐๐๐ | | ๑ แห่ง | ระบบชลประทานดีขึ้น และลดปัญหาน้ำท่วม |
| ๖๗ | โครงการวางท่อระบายน้ำ หมู่ที่ ๓ จากศาลากลางบ้าน เชื่อมต่อเขตเทศบาลเมืองพิจิตร | เพื่อพัฒนาระบบชลประทาน และแก้ไขปัญหาน้ำท่วม | วางท่อระบายน้ำ ระยะทาง ๑๑๒ เมตร | | | ๒๘๐,๐๐๐ | | | ๑ แห่ง | ระบบชลประทานดีขึ้น และลดปัญหาน้ำท่วม |
| ๖๘ | โครงการก่อสร้างเขื่อนป้องกัน ตลิ่งพัง หมู่ที่ ๓ บ้านนางยี่สุน เครื่องรัดน์ ถึงบริเวณบ้านนางทวี ตั้งพฤษภา | เพื่อป้องกันตลิ่งพังหลาย | ก่อสร้างเขื่อนป้องกัน ตลิ่งพัง | | | ๒๕,๐๐๐,๐๐๐ | | | ๑ แห่ง | ลดการพังทลายของ ตลิ่ง |

รายละเอียดโครงการพัฒนา
แผนพัฒนาท้องถิ่น (พ.ศ. ๒๕๖๖ - ๒๕๗๐)
องค์การบริหารส่วนตำบลปากทาง

ก. ยุทธศาสตร์จังหวัดที่ ๒ การพัฒนาเศรษฐกิจจากฐานการผลิตและฐานชุมชนที่เข้มแข็ง

ข. ยุทธศาสตร์การพัฒนาของ อปท. ในเขตจังหวัดที่ ๕ พัฒนาระบบโครงสร้างพื้นฐาน สาธารณูปโภค และระบบนิเวศของเมืองเพื่อนำไปสู่เมืองที่น่าอยู่ มั่นคงและยั่งยืน

๒. ยุทธศาสตร์การพัฒนาด้านโครงสร้างพื้นฐาน/สาธารณูปโภค

๒.๒ แผนงานอุตสาหกรรมและการโยธา

| ที่ | โครงการ/กิจกรรม | วัตถุประสงค์ | เป้าหมาย (ผลผลิตของโครงการ) | งบประมาณและที่ผ่านมา | | | | | ตัวชี้วัด (KPI) | ผลที่คาดว่าจะได้รับ |
|----------------------------|---|--|---|----------------------|---------------|---------------|---------------|---------------|--------------------|---|
| | | | | ๒๕๖๖ (บาท) | ๒๕๖๗ (บาท) | ๒๕๖๘ (บาท) | ๒๕๖๙ (บาท) | ๒๕๗๐ (บาท) | | |
| แผนพัฒนาหมู่บ้าน หมู่ที่ ๔ | | | | | | | | | | |
| ๖๙ | โครงการก่อสร้างถนน คสล. หมู่ที่ ๔ ซอยพลตรีหญิงวรรณภา | เพื่อให้ประชาชนมีความสะดวกในการสัญจรไปมา | ก่อสร้างถนน คสล. กว้าง ๔ เมตร ยาว ๒๐๐ เมตร หนา ๐.๑๕ เมตร | | | | | ๔๐๐,๐๐๐ | ๑ สาย | ประชาชนมีความสะดวกในการเดินทางสัญจรไปมา |
| ๗๐ | โครงการก่อสร้างถนน คสล. หมู่ที่ ๔ ซอยคงสวัสดิ์ | เพื่อให้ประชาชนมีความสะดวกในการสัญจรไปมา | ก่อสร้างถนน คสล. กว้าง ๔ เมตร ยาว ๓๔๐ เมตร หนา ๐.๑๕ เมตร | | ๖๐๐,๐๐๐ | | | | ๑ สาย | ประชาชนมีความสะดวกในการเดินทางสัญจรไปมา |
| ๗๑ | โครงการก่อสร้างถนน คสล. หมู่ที่ ๔ ซอยวิมุกตายน | เพื่อให้ประชาชนมีความสะดวกในการสัญจรไปมา | ก่อสร้างถนน คสล. กว้าง ๔ เมตร ยาว ๓๔๐ เมตร หนา ๐.๑๕ เมตร | | | | ๗๐๐,๐๐๐ | | ๑ สาย | ประชาชนมีความสะดวกในการเดินทางสัญจรไปมา |
| ๗๒ | โครงการก่อสร้างถนน คสล. หมู่ที่ ๔ ซอยบ้านนายบุญยัง เอื้อเพื่อพันธุ์ | เพื่อให้ประชาชนมีความสะดวกในการสัญจรไปมา | ก่อสร้างถนน คสล. กว้าง ๔ เมตร ยาว ๓๔๐ เมตร หนา ๐.๑๕ เมตร | ๗๐๐,๐๐๐ | | | | | ๑ สาย | ประชาชนมีความสะดวกในการเดินทางสัญจรไปมา |

รายละเอียดโครงการพัฒนา
แผนพัฒนาท้องถิ่น (พ.ศ. ๒๕๖๖ - ๒๕๗๐)
องค์การบริหารส่วนตำบลปากทาง

ก. ยุทธศาสตร์จังหวัดที่ ๒ การพัฒนาเศรษฐกิจจากฐานการผลิตและฐานชุมชนที่เข้มแข็ง

ข. ยุทธศาสตร์การพัฒนาของ อปท. ในเขตจังหวัดที่ ๕ พัฒนาระบบโครงสร้างพื้นฐาน สาธารณูปโภค และระบบนิเวศของเมืองเพื่อนำไปสู่เมืองที่น่าอยู่ มั่นคงและยั่งยืน

๒. ยุทธศาสตร์การพัฒนาด้านโครงสร้างพื้นฐาน/สาธารณูปโภค

๒.๒ แผนงานอุตสาหกรรมและการโยธา

| ที่ | โครงการ/กิจกรรม | วัตถุประสงค์ | เป้าหมาย (ผลผลิตของโครงการ) | งบประมาณและที่ผ่านมา | | | | | ตัวชี้วัด (KPI) | ผลที่คาดว่าจะได้รับ |
|-----|---|--|--|----------------------|---------------|---------------|---------------|---------------|--------------------|---|
| | | | | ๒๕๖๖ (บาท) | ๒๕๖๗ (บาท) | ๒๕๖๘ (บาท) | ๒๕๖๙ (บาท) | ๒๕๗๐ (บาท) | | |
| ๗๓ | โครงการซ่อมแซมถนน คสล. หมู่ที่ ๔ รอบหนองยาว | เพื่อให้ประชาชนมีความสะดวกในการสัญจรไปมา | ซ่อมแซมถนน คสล. กว้าง ๔ เมตร ยาว ๑,๔๕๐ เมตร หนา ๐.๑๕ เมตร | | | ๑๐๐,๐๐๐ | | | ๑ สาย | ประชาชนมีความสะดวกในการเดินทางสัญจรไปมา |
| ๗๔ | โครงการซ่อมแซมถนน คสล. หมู่ที่ ๔ รอบหนองสองห้อง | เพื่อให้ประชาชนมีความสะดวกในการสัญจรไปมา | ซ่อมแซมถนน คสล. กว้าง ๔ เมตร ยาว ๘๒๐ เมตร หนา ๐.๑๕ เมตร | | | | | ๔๐๐,๐๐๐ | ๑ สาย | ประชาชนมีความสะดวกในการเดินทางสัญจรไปมา |
| ๗๕ | โครงการก่อสร้างถนนดินลูกรังพร้อมวางท่อระบายน้ำ หมู่ที่ ๔ เชื่อมทางสาย ๑๒๒๑ บริเวณทางเข้าหนองสองห้อง | เพื่อให้ประชาชนมีความสะดวกในการสัญจรไปมา | ก่อสร้างถนนดินลูกรัง กว้าง ๔ เมตร ยาว ๑๕๐ เมตร หนา ๐.๑๕ เมตร พร้อมวางท่อระบายน้ำ | | | | ๒๐๐,๐๐๐ | | ๑ สาย | ประชาชนมีความสะดวกในการเดินทางสัญจรไปมา |

รายละเอียดโครงการพัฒนา
แผนพัฒนาท้องถิ่น (พ.ศ. ๒๕๖๖ - ๒๕๗๐)
องค์การบริหารส่วนตำบลปากทาง

ก. ยุทธศาสตร์จังหวัดที่ ๒ การพัฒนาเศรษฐกิจจากฐานการผลิตและฐานชุมชนที่เข้มแข็ง

ข. ยุทธศาสตร์การพัฒนาของ อปท. ในเขตจังหวัดที่ ๕ พัฒนาระบบโครงสร้างพื้นฐาน สาธารณูปโภค และระบบนิเวศของเมืองเพื่อนำไปสู่เมืองที่น่าอยู่ มั่นคงและยั่งยืน

๒. ยุทธศาสตร์การพัฒนาด้านโครงสร้างพื้นฐาน/สาธารณูปโภค

๒.๒ แผนงานอุตสาหกรรมและการโยธา

| ที่ | โครงการ/กิจกรรม | วัตถุประสงค์ | เป้าหมาย (ผลผลิตของโครงการ) | งบประมาณและที่ผ่านมา | | | | | ตัวชี้วัด (KPI) | ผลที่คาดว่าจะได้รับ |
|-----|--|--|--|----------------------|---------------|---------------|---------------|---------------|--------------------|---|
| | | | | ๒๕๖๖ (บาท) | ๒๕๖๗ (บาท) | ๒๕๖๘ (บาท) | ๒๕๖๙ (บาท) | ๒๕๗๐ (บาท) | | |
| ๗๖ | โครงการก่อสร้างถนนดินลูกรัง หมู่ที่ ๔ ซอยพลตรีหญิงวรรณมา | เพื่อให้ประชาชนมีความสะดวกในการสัญจรไปมา | ก่อสร้างถนนดินลูกรัง กว้าง ๔ เมตร ยาว ๓๐๐ เมตร หนา ๐.๑๕ เมตร | | | | | ๑๐๐,๐๐๐ | ๑ สาย | ประชาชนมีความสะดวกในการเดินทางสัญจรไปมา |
| ๗๗ | โครงการก่อสร้างถนนดินลูกรัง หมู่ที่ ๔ ซอยสุขสวัสดิ์ | เพื่อให้ประชาชนมีความสะดวกในการสัญจรไปมา | ก่อสร้างถนนดินลูกรัง กว้าง ๔ เมตร ยาว ๓๐๐ เมตร หนา ๐.๑๕ เมตร | | | | ๑๐๐,๐๐๐ | | ๑ สาย | ประชาชนมีความสะดวกในการเดินทางสัญจรไปมา |
| ๗๘ | โครงการก่อสร้างถนนดินลูกรัง หมู่ที่ ๔ ซอยบ้านดาบตำรวจประธานพร ไชยสิงห์ | เพื่อให้ประชาชนมีความสะดวกในการสัญจรไปมา | ก่อสร้างถนนดินลูกรัง กว้าง ๓ เมตร ยาว ๔๐๐ เมตร หนา ๐.๐๕ เมตร | | | | | ๓๐๐,๐๐๐ | ๑ สาย | ประชาชนมีความสะดวกในการเดินทางสัญจรไปมา |

รายละเอียดโครงการพัฒนา
แผนพัฒนาท้องถิ่น (พ.ศ. ๒๕๖๖ - ๒๕๗๐)
องค์การบริหารส่วนตำบลปากทาง

ก. ยุทธศาสตร์จังหวัดที่ ๒ การพัฒนาเศรษฐกิจจากฐานการเกษตรและฐานชุมชนที่เข้มแข็ง

ข. ยุทธศาสตร์การพัฒนาของ อปท. ในเขตจังหวัดที่ ๕ พัฒนาระบบโครงสร้างพื้นฐาน สาธารณูปโภค และระบบนิเวศของเมืองเพื่อนำไปสู่เมืองที่น่าอยู่ มั่นคงและยั่งยืน

๒. ยุทธศาสตร์การพัฒนาด้านโครงสร้างพื้นฐาน/สาธารณูปโภค

๒.๒ แผนงานอุตสาหกรรมและการโยธา

| ที่ | โครงการ/กิจกรรม | วัตถุประสงค์ | เป้าหมาย (ผลผลิตของโครงการ) | งบประมาณและที่ผ่านมา | | | | | ตัวชี้วัด (KPI) | ผลที่คาดว่าจะได้รับ |
|-----|---|---|---|----------------------|---------------|---------------|---------------|---------------|--------------------|---|
| | | | | ๒๕๖๖ (บาท) | ๒๕๖๗ (บาท) | ๒๕๖๘ (บาท) | ๒๕๖๙ (บาท) | ๒๕๗๐ (บาท) | | |
| ๗๙ | โครงการก่อสร้างถนนดินลูกรัง หมู่ที่ ๔ ซอยวิมุกตายน | เพื่อให้ประชาชนมีความสะดวกในการสัญจรไปมา | ก่อสร้างถนนดินลูกรัง กว้าง ๔ เมตร ยาว ๓๔๐ เมตร หน้า ๐.๑๕ เมตร | | | | ๑๕๐,๐๐๐ | | ๑ สาย | ประชาชนมีความสะดวกในการเดินทางสัญจรไปมา |
| ๘๐ | โครงการขุดลอกหนองยาว หมู่ที่ ๔ | เพื่อเป็นแหล่งกักเก็บน้ำ | ขุดลอกหนองยาว | | | | ๒,๐๐๐,๐๐๐ | | ๑ แห่ง | มีแหล่งกักเก็บน้ำเพื่อใช้ในการเกษตร |
| ๘๑ | โครงการก่อสร้างประตูเปิดปิดน้ำ หมู่ที่ ๔ หนองยาว | เพื่อใช้ในการกักเก็บน้ำและปรับระดับน้ำ | ก่อสร้างประตูเปิดปิดน้ำ | | ๗๐,๐๐๐ | | | | ๑ แห่ง | ประชาชนมีน้ำไว้ใช้เพื่อการเกษตร |
| ๘๒ | โครงการก่อสร้างท่อลอดเหลี่ยม หมู่ที่ ๔ บริเวณนาอาจารย์ อาจารย์เสวก ปันราช | เพื่อพัฒนาระบบชลประทานและแก้ไขปัญหาหน้าท่วม | ก่อสร้างท่อลอดเหลี่ยม | | | | | ๔๐๐,๐๐๐ | ๑ แห่ง | ระบบชลประทานดีขึ้นและปัญหาน้ำท่วมลดลง |

รายละเอียดโครงการพัฒนา
แผนพัฒนาท้องถิ่น (พ.ศ. ๒๕๖๖ - ๒๕๗๐)
องค์การบริหารส่วนตำบลปากทาง

ก. ยุทธศาสตร์จังหวัดที่ ๒ การพัฒนาเศรษฐกิจจากฐานการผลิตและฐานชุมชนที่เข้มแข็ง

ข. ยุทธศาสตร์การพัฒนาของ อปท. ในเขตจังหวัดที่ ๕ พัฒนาระบบโครงสร้างพื้นฐาน สาธารณูปโภค และระบบนิเวศของเมืองเพื่อนำไปสู่เมืองที่น่าอยู่ มั่นคงและยั่งยืน

๒. ยุทธศาสตร์การพัฒนาด้านโครงสร้างพื้นฐาน/สาธารณูปโภค

๒.๒ แผนงานอุตสาหกรรมและการโยธา

| ที่ | โครงการ/กิจกรรม | วัตถุประสงค์ | เป้าหมาย (ผลผลิตของโครงการ) | งบประมาณและที่ผ่านมา | | | | | ตัวชี้วัด (KPI) | ผลที่คาดว่าจะได้รับ |
|-----|--|--|---|----------------------|---------------|---------------|---------------|---------------|--------------------|---------------------------------------|
| | | | | ๒๕๖๖ (บาท) | ๒๕๖๗ (บาท) | ๒๕๖๘ (บาท) | ๒๕๖๙ (บาท) | ๒๕๗๐ (บาท) | | |
| ๘๓ | โครงการก่อสร้างท่อลอดเหลี่ยมพร้อมประตูเปิดปิดน้ำ หมู่ที่ ๔ บริเวณหนองสองห้อง | เพื่อพัฒนาระบบชลประทานและแก้ไขปัญหาน้ำท่วม | ก่อสร้างท่อลอดเหลี่ยมพร้อมประตูเปิดปิดน้ำ | | | | ๑,๐๐๐,๐๐๐ | | ๑ แห่ง | ระบบชลประทานดีขึ้นและปัญหาน้ำท่วมลดลง |
| ๘๔ | โครงการก่อสร้างท่อระบายน้ำทิ้ง หมู่ที่ ๔ บริเวณบ้านไก่อ้อมน้ำปลา | เพื่อพัฒนาระบบชลประทานและแก้ไขปัญหาน้ำท่วม | ก่อสร้างท่อระบายน้ำทิ้ง | | ๒๐๐,๐๐๐ | | | | ๑ แห่ง | ระบบชลประทานดีขึ้นและลดปัญหาน้ำท่วม |
| ๘๕ | โครงการวางท่อระบายน้ำ หมู่ที่ ๔ ซอยคองสวัสดิ์ | เพื่อพัฒนาระบบชลประทานและแก้ไขปัญหาน้ำท่วม | วางท่อระบายน้ำระยะทาง ๒๓๗ เมตร | | | | | ๕๙๒,๕๐๐ | ๑ แห่ง | ระบบชลประทานดีขึ้นและลดปัญหาน้ำท่วม |
| ๘๖ | โครงการวางท่อระบายน้ำ หมู่ที่ ๔ ซอยวิมุกตายน | เพื่อพัฒนาระบบชลประทานและแก้ไขปัญหาน้ำท่วม | วางท่อระบายน้ำระยะทาง ๑๗๕ เมตร | | | | | ๔๓๗,๕๐๐ | ๑ แห่ง | ระบบชลประทานดีขึ้นและลดปัญหาน้ำท่วม |

รายละเอียดโครงการพัฒนา
แผนพัฒนาท้องถิ่น (พ.ศ. ๒๕๖๖ - ๒๕๗๐)
องค์การบริหารส่วนตำบลปากทาง

ก. ยุทธศาสตร์จังหวัดที่ ๒ การพัฒนาเศรษฐกิจจากฐานการเกษตรและฐานชุมชนที่เข้มแข็ง

ข. ยุทธศาสตร์การพัฒนาของ อปท. ในเขตจังหวัดที่ ๕ พัฒนาระบบโครงสร้างพื้นฐาน สาธารณูปโภค และระบบนิเวศของเมืองเพื่อนำไปสู่เมืองที่น่าอยู่ มั่นคงและยั่งยืน

๒. ยุทธศาสตร์การพัฒนาด้านโครงสร้างพื้นฐาน/สาธารณูปโภค

๒.๒ แผนงานอุตสาหกรรมและการโยธา

| ที่ | โครงการ/กิจกรรม | วัตถุประสงค์ | เป้าหมาย (ผลผลิตของโครงการ) | งบประมาณและที่ผ่านมา | | | | | ตัวชี้วัด (KPI) | ผลที่คาดว่าจะได้รับ |
|-----------------------------------|---|--|---|----------------------|---------------|---------------|---------------|---------------|--------------------|---|
| | | | | ๒๕๖๖ (บาท) | ๒๕๖๗ (บาท) | ๒๕๖๘ (บาท) | ๒๕๖๙ (บาท) | ๒๕๗๐ (บาท) | | |
| แผนพัฒนาหมู่บ้าน หมู่ที่ ๕ | | | | | | | | | | |
| ๘๗ | โครงการก่อสร้างถนน คสล. หมู่ที่ ๕ จากบริเวณ บ้านนายสุเทพ สารทแก้ว ถึงถนนทางหลวงชนบท | เพื่อให้ประชาชนมีความสะดวกในการสัญจรไปมา | ก่อสร้างถนน คสล. กว้าง ๔ เมตร ยาว ๒๕๐ เมตร หนา ๐.๑๕ เมตร | | | ๕๐๐,๐๐๐ | | | ๑ สาย | ประชาชนมีความสะดวกในการเดินทางสัญจรไปมา |
| ๘๘ | โครงการก่อสร้างถนน คสล. หมู่ที่ ๕ จากถนนริมคลองท่าหลวง ถึงบ้านนายเสนาะ สังข์นวล | เพื่อให้ประชาชนมีความสะดวกในการสัญจรไปมา | ก่อสร้างถนน คสล. กว้าง ๓ เมตร ยาว ๑๘๐ เมตร หนา ๐.๑๕ เมตร | | | | ๒๗๐,๐๐๐ | | ๑ สาย | ประชาชนมีความสะดวกในการเดินทางสัญจรไปมา |
| ๘๙ | โครงการก่อสร้างถนน คสล. หมู่ที่ ๕ จากบ้านนายริต ขุนสิงห์ ถึงบ้านนายประนอม แดงโม | เพื่อให้ประชาชนมีความสะดวกในการสัญจรไปมา | ก่อสร้างถนน คสล. กว้าง ๔ เมตร ยาว ๑๒๐ เมตร หนา ๐.๑๕ เมตร | | | | | ๒๔๐,๐๐๐ | ๑ สาย | ประชาชนมีความสะดวกในการเดินทางสัญจรไปมา |

รายละเอียดโครงการพัฒนา
แผนพัฒนาท้องถิ่น (พ.ศ. ๒๕๖๖ - ๒๕๗๐)
องค์การบริหารส่วนตำบลปากทาง

ก. ยุทธศาสตร์จังหวัดที่ ๒ การพัฒนาเศรษฐกิจจากฐานการผลิตและฐานชุมชนที่เข้มแข็ง

ข. ยุทธศาสตร์การพัฒนาของ อปท. ในเขตจังหวัดที่ ๕ พัฒนาระบบโครงสร้างพื้นฐาน สาธารณูปโภค และระบบนิเวศของเมืองเพื่อนำไปสู่เมืองที่น่าอยู่ มั่นคงและยั่งยืน

๒. ยุทธศาสตร์การพัฒนาด้านโครงสร้างพื้นฐาน/สาธารณูปโภค

๒.๒ แผนงานอุตสาหกรรมและการโยธา

| ที่ | โครงการ/กิจกรรม | วัตถุประสงค์ | เป้าหมาย (ผลผลิตของโครงการ) | งบประมาณและที่ผ่านมา | | | | | ตัวชี้วัด (KPI) | ผลที่คาดว่าจะได้รับ |
|-----|--|--|--|----------------------|---------------|---------------|---------------|---------------|--------------------|---|
| | | | | ๒๕๖๖ (บาท) | ๒๕๖๗ (บาท) | ๒๕๖๘ (บาท) | ๒๕๖๙ (บาท) | ๒๕๗๐ (บาท) | | |
| ๙๐ | โครงการก่อสร้างถนน คสล. หมู่ที่ ๕ บริเวณบ้านนายสวัสดิ์ เนาสง ถึงที่นายชรินทร์ คลังสมบัติ | เพื่อให้ประชาชนมีความสะดวกในการสัญจรไปมา | ก่อสร้างถนน คสล. กว้าง ๔ เมตร ยาว ๑๒๐ เมตร หนา ๐.๑๕ เมตร | ๒๔๐,๐๐๐ | | | | | ๑ สาย | ประชาชนมีความสะดวกในการเดินทางสัญจรไปมา |
| ๙๑ | โครงการก่อสร้างถนน คสล. หมู่ที่ ๕ จากบริเวณบ้านนางจันทิมา ศรีวัฒนาทรัพย์ ถึงบริเวณบ้านนางราตรี มฤทธิดา | เพื่อให้ประชาชนมีความสะดวกในการสัญจรไปมา | ก่อสร้างถนน คสล. กว้าง ๔ เมตร ยาว ๑๒๐ เมตร หนา ๐.๑๕ เมตร | | ๒๔๐,๐๐๐ | | | | ๑ สาย | ประชาชนมีความสะดวกในการเดินทางสัญจรไปมา |
| ๙๒ | โครงการก่อสร้างถนน คสล. หมู่ที่ ๕ จากบ้านนายจำลอง ชุนสิงห์ ถึงบริเวณบ้านนางทองคำ ชุนสิงห์ | เพื่อให้ประชาชนมีความสะดวกในการสัญจรไปมา | ก่อสร้างถนน คสล. กว้าง ๔ เมตร ยาว ๑๒๐ เมตร หนา ๐.๑๕ เมตร | | | | | ๒๔๐,๐๐๐ | ๑ สาย | ประชาชนมีความสะดวกในการเดินทางสัญจรไปมา |
| ๙๓ | โครงการก่อสร้างถนน คสล. หมู่ที่ ๕ จากทางหลวงชนบท ถึงที่นายมณูญ จิราพงษ์ | เพื่อให้ประชาชนมีความสะดวกในการสัญจรไปมา | ก่อสร้างถนน คสล. กว้าง ๓ เมตร ยาว ๓๙๐ เมตร หนา ๐.๑๕ เมตร | | | | ๕๕๐,๐๐๐ | | ๑ สาย | ประชาชนมีความสะดวกในการเดินทางสัญจรไปมา |

รายละเอียดโครงการพัฒนา
แผนพัฒนาท้องถิ่น (พ.ศ. ๒๕๖๖ - ๒๕๗๐)
องค์การบริหารส่วนตำบลปากทาง

ก. ยุทธศาสตร์จังหวัดที่ ๒ การพัฒนาเศรษฐกิจจากฐานการเกษตรและฐานชุมชนที่เข้มแข็ง

ข. ยุทธศาสตร์การพัฒนาของ อปท. ในเขตจังหวัดที่ ๕ พัฒนาระบบโครงสร้างพื้นฐาน สาธารณูปโภค และระบบนิเวศของเมืองเพื่อนำไปสู่เมืองที่น่าอยู่ มั่นคงและยั่งยืน

๒. ยุทธศาสตร์การพัฒนาด้านโครงสร้างพื้นฐาน/สาธารณูปโภค

๒.๒ แผนงานอุตสาหกรรมและการโยธา

| ที่ | โครงการ/กิจกรรม | วัตถุประสงค์ | เป้าหมาย (ผลผลิตของโครงการ) | งบประมาณและที่ผ่านมา | | | | | ตัวชี้วัด (KPI) | ผลที่คาดว่าจะได้รับ |
|-----|--|--|--|----------------------|---------------|---------------|---------------|---------------|--------------------|---|
| | | | | ๒๕๖๖ (บาท) | ๒๕๖๗ (บาท) | ๒๕๖๘ (บาท) | ๒๕๖๙ (บาท) | ๒๕๗๐ (บาท) | | |
| ๙๔ | โครงการก่อสร้างถนนดินลูกรัง หมู่ที่ ๕ จากบริเวณ บ้านนายสุเทพ สารทแก้ว ถึงถนนทางหลวงชนบท | เพื่อให้ประชาชนมีความสะดวกในการสัญจรไปมา | ก่อสร้างถนนดินลูกรัง กว้าง ๓ เมตร ยาว ๒๕๐ เมตร หนา ๐.๑๕ เมตร | | | | | ๑๕๐,๐๐๐ | ๑ สาย | ประชาชนมีความสะดวกในการเดินทางสัญจรไปมา |
| ๙๕ | โครงการก่อสร้างถนนดินลูกรัง หมู่ที่ ๕ จากบริเวณ ที่ดินนายปลิว เรืองมาลัย ถึงถนนทางหลวงชนบท | เพื่อให้ประชาชนมีความสะดวกในการสัญจรไปมา | ก่อสร้างถนนดินลูกรัง กว้าง ๓ เมตร ยาว ๒๕๐ เมตร หนา ๐.๑๕ เมตร | | | | ๑๐๐,๐๐๐ | | ๑ สาย | ประชาชนมีความสะดวกในการเดินทางสัญจรไปมา |
| ๙๖ | โครงการก่อสร้างถนนดินลูกรัง หมู่ที่ ๕ จากบ้าน นายสวัสดิ์ เนาแสง ถึงที่ นายชรินทร์ คลังสมบัติ | เพื่อให้ประชาชนมีความสะดวกในการสัญจรไปมา | ก่อสร้างถนนดินลูกรัง กว้าง ๓ เมตร ยาว ๒๐๐ เมตร หนา ๐.๑๕ เมตร | | | | | ๑๐๐,๐๐๐ | ๑ สาย | ประชาชนมีความสะดวกในการเดินทางสัญจรไปมา |

รายละเอียดโครงการพัฒนา

แผนพัฒนาท้องถิ่น (พ.ศ. ๒๕๖๖ - ๒๕๗๐)

องค์การบริหารส่วนตำบลปากทาง

ก. ยุทธศาสตร์จังหวัดที่ ๒ การพัฒนาเศรษฐกิจจากฐานการเกษตรและฐานชุมชนที่เข้มแข็ง

ข. ยุทธศาสตร์การพัฒนาของ อปท. ในเขตจังหวัดที่ ๕ พัฒนาระบบโครงสร้างพื้นฐาน สาธารณูปโภค และระบบนิเวศของเมืองเพื่อนำไปสู่เมืองที่น่าอยู่ มั่นคงและยั่งยืน

๒. ยุทธศาสตร์พัฒนาด้านโครงสร้างพื้นฐาน/สาธารณูปโภค

๒.๒ แผนงานอุตสาหกรรมและการโยธา

| ที่ | โครงการ/กิจกรรม | วัตถุประสงค์ | เป้าหมาย (ผลผลิตของโครงการ) | งบประมาณและที่ผ่านมา | | | | | ตัวชี้วัด (KPI) | ผลที่คาดว่าจะได้รับ |
|-----|---|--|---|----------------------|---------------|---------------|---------------|---------------|--------------------|---|
| | | | | ๒๕๖๖ (บาท) | ๒๕๖๗ (บาท) | ๒๕๖๘ (บาท) | ๒๕๖๙ (บาท) | ๒๕๗๐ (บาท) | | |
| ๙๗ | โครงการขุดลอก คลองตาหลี หมู่ที่ ๕ | เพื่อเป็นแหล่งกักเก็บน้ำ | ขุดลอกคลองตาหลี ความยาว ๗๐๐ เมตร | | | | | ๑,๐๐๐,๐๐๐ | ๑ แห่ง | มีแหล่งกักเก็บน้ำ เพื่อใช้ในการเกษตร |
| ๙๘ | โครงการก่อสร้างฝายน้ำล้น หมู่ที่ ๕ บริเวณคลองตาหลี | เพื่อกักเก็บน้ำเพื่อการ เกษตรและแก้ไขปัญหา น้ำท่วม | ก่อสร้างฝายน้ำล้น ตาม แบบ ม.ข.กรมการปกครอง มีสันยาว ๒๐ เมตร | | | | ๔๐๐,๐๐๐ | | ๑ แห่ง | ประชาชนมีน้ำไว้ใช้ ในการเกษตรและ ปัญหาน้ำท่วมลดลง |
| ๙๙ | โครงการก่อสร้างประตู เปิดปิดน้ำ หมู่ที่ ๕ , ๗ คลองตาหลี | เพื่อใช้ในการกักเก็บน้ำและ ปรับระดับน้ำ | ก่อสร้างประตูเปิดปิดน้ำ | | | | ๓,๐๐๐,๐๐๐ | | ๑ แห่ง | ประชาชนมีน้ำไว้ใช้ เพื่อการเกษตร |
| ๑๐๐ | โครงการซ่อมแซมประตู เปิดปิดน้ำคลองตาหลี หมู่ที่ ๕ | เพื่อใช้ในการกักเก็บน้ำและ ปรับระดับน้ำ | ซ่อมแซมประตูเปิดปิดน้ำ | | | | | ๒๐๐,๐๐๐ | ๑ แห่ง | ประชาชนมีน้ำไว้ใช้ เพื่อการเกษตร |
| ๑๐๑ | โครงการซ่อมแซมพนังกั้นน้ำ บริเวณคลองท่าหลวง หมู่ที่ ๕ - ๙ | เพื่อป้องกันน้ำเซาะตลิ่ง | ซ่อมแซมพนังกั้นน้ำตลอด ความยาว | | ๕๐๐,๐๐๐ | | | | ๑ แห่ง | ปัญหาน้ำเซาะตลิ่ง ลดน้อยลง |

รายละเอียดโครงการพัฒนา
แผนพัฒนาท้องถิ่น (พ.ศ. ๒๕๖๖ - ๒๕๗๐)
องค์การบริหารส่วนตำบลปากทาง

ก. ยุทธศาสตร์จังหวัดที่ ๒ การพัฒนาเศรษฐกิจจากฐานการเกษตรและฐานชุมชนที่เข้มแข็ง

ข. ยุทธศาสตร์การพัฒนาของ อปท. ในเขตจังหวัดที่ ๕ พัฒนาระบบโครงสร้างพื้นฐาน สาธารณูปโภค และระบบนิเวศของเมืองเพื่อนำไปสู่เมืองที่น่าอยู่ มั่นคงและยั่งยืน

๒. ยุทธศาสตร์การพัฒนาด้านโครงสร้างพื้นฐาน/สาธารณูปโภค

๒.๒ แผนงานอุตสาหกรรมและการโยธา

| ที่ | โครงการ/กิจกรรม | วัตถุประสงค์ | เป้าหมาย (ผลผลิตของโครงการ) | งบประมาณและที่ผ่านมา | | | | | ตัวชี้วัด (KPI) | ผลที่คาดว่าจะได้รับ |
|----------------------------|---|--|--|----------------------|---------------|---------------|---------------|---------------|--------------------|---|
| | | | | ๒๕๖๖ (บาท) | ๒๕๖๗ (บาท) | ๒๕๖๘ (บาท) | ๒๕๖๙ (บาท) | ๒๕๗๐ (บาท) | | |
| ๑๐๒ | โครงการก่อสร้างเขื่อนป้องกันตลิ่งพัง หมู่ที่ ๕ จากบ้านนางบุญเรือง ชุนสิงห์ ถึงบ้านนางบัวเขียว ไชระย้า | เพื่อป้องกันตลิ่งพังหลาย | ก่อสร้างเขื่อนป้องกันตลิ่งพัง | | | | | ๑,๐๐๐,๐๐๐ | ๑ แห่ง | ลดการพังทลายของตลิ่ง |
| แผนพัฒนาหมู่บ้าน หมู่ที่ ๖ | | | | | | | | | | |
| ๑๐๓ | โครงการก่อสร้างถนน คสล. หมู่ที่ ๖ สายประตูน้ำ | เพื่อให้ประชาชนมีความสะดวกในการสัญจรไปมา | ก่อสร้างถนน คสล. กว้าง ๓ เมตร ยาว ๓๐๐ เมตร หนา ๐.๑๕ เมตร | | | | | ๓๕๐,๐๐๐ | ๑ สาย | ประชาชนมีความสะดวกในการเดินทางสัญจรไปมา |
| ๑๐๔ | โครงการก่อสร้างถนน คสล. หมู่ที่ ๖ จากประตูน้ำ ถึงคอสะพานปากทาง - ป่ามะคาบ | เพื่อให้ประชาชนมีความสะดวกในการสัญจรไปมา | ก่อสร้างถนน คสล. กว้าง ๔ เมตร ยาว ๑๓๐ เมตร หนา ๐.๑๕ เมตร | | | ๗๘,๐๐๐ | | | ๑ สาย | ประชาชนมีความสะดวกในการเดินทางสัญจรไปมา |
| ๑๐๕ | โครงการก่อสร้างถนน คสล. หมู่ที่ ๖ บริเวณบ้านนางน้อย อ่วมพัก ถึงบ้านนายสมชาย สงวนทรัพย์ | เพื่อให้ประชาชนมีความสะดวกในการสัญจรไปมา | ก่อสร้างถนน คสล. กว้าง ๔ เมตร ยาว ๖๖๐ เมตร หนา ๐.๑๕ เมตร | | | | ๑,๗๘๒,๐๐๐ | | ๑ สาย | ประชาชนมีความสะดวกในการเดินทางสัญจรไปมา |

รายละเอียดโครงการพัฒนา

แผนพัฒนาท้องถิ่น (พ.ศ. ๒๕๖๖ - ๒๕๗๐)

องค์การบริหารส่วนตำบลปากทาง

ก. ยุทธศาสตร์จังหวัดที่ ๒ การพัฒนาเศรษฐกิจจากฐานการเกษตรและฐานชุมชนที่เข้มแข็ง

ข. ยุทธศาสตร์การพัฒนาของ อปท. ในเขตจังหวัดที่ ๕ พัฒนาระบบโครงสร้างพื้นฐาน สาธารณูปโภค และระบบนิเวศของเมืองเพื่อนำไปสู่เมืองที่น่าอยู่ มั่นคงและยั่งยืน

๒. ยุทธศาสตร์การพัฒนาด้านโครงสร้างพื้นฐาน/สาธารณูปโภค

๒.๒ แผนงานอุตสาหกรรมและการโยธา

| ที่ | โครงการ/กิจกรรม | วัตถุประสงค์ | เป้าหมาย (ผลผลิตของโครงการ) | งบประมาณและที่ผ่านมา | | | | | ตัวชี้วัด (KPI) | ผลที่คาดว่าจะได้รับ |
|-----|--|--|---|----------------------|---------------|---------------|---------------|--------------------------|--------------------|---|
| | | | | ๒๕๖๖ (บาท) | ๒๕๖๗ (บาท) | ๒๕๖๘ (บาท) | ๒๕๖๙ (บาท) | ๒๕๗๐ (บาท) | | |
| ๑๐๖ | โครงการปรับปรุงถนน คสล. หมู่ที่ ๖ สาย พจ ๓๐๒๐ วัดยางคอยเกลือ | เพื่อให้ประชาชนมีความ สะดวกในการสัญจรไปมา | ปรับปรุงถนน คสล. ระยะทาง ๑,๑๐๐ เมตร | | | | | ๓,๓๐๐,๐๐๐ (งบถ่ายโอน) | ๑ สาย | ประชาชนมีความ สะดวกในการเดินทาง สัญจรไปมา |
| ๑๐๗ | โครงการก่อสร้างถนนลาดยาง หมู่ที่ ๖ จากประตูน้ำยางคอยเกลือ ถึงได้นำลัก | เพื่อให้ประชาชนมีความ สะดวกในการสัญจรไปมา | ก่อสร้างถนนลาดยาง กว้าง ๔ เมตร ยาว ๑,๒๕๐ เมตร | | | | ๓,๗๕๐,๐๐๐ | | ๑ สาย | ประชาชนมีความ สะดวกในการเดินทาง สัญจรไปมา |
| ๑๐๘ | โครงการเสริมถนนลาดยาง หมู่ที่ ๖ จากหนองได้นำลัก ถึงคลองราชช้างคลุก | เพื่อให้ประชาชนมีความ สะดวกในการสัญจรไปมา | เสริมถนนลาดยาง กว้าง ๔ เมตร ยาว ๒,๙๐๐ เมตร | | | | | ๒,๓๒๐,๐๐๐ | ๑ สาย | ประชาชนมีความ สะดวกในการเดินทาง สัญจรไปมา |
| ๑๐๙ | โครงการก่อสร้างถนนดินลงลูกรัง หมู่ที่ ๖ จากประตูน้ำยางคอยเกลือ ถึงได้นำลัก | เพื่อให้ประชาชนมีความ สะดวกในการสัญจรไปมา | ก่อสร้างถนนดินลงลูกรัง กว้าง ๓ เมตร ยาว ๓๐๐ เมตร หนา ๐.๑๕ เมตร | | ๒๐๐,๐๐๐ | | | | ๑ สาย | ประชาชนมีความ สะดวกในการเดินทาง สัญจรไปมา |

รายละเอียดโครงการพัฒนา
แผนพัฒนาท้องถิ่น (พ.ศ. ๒๕๖๖ - ๒๕๗๐)
องค์การบริหารส่วนตำบลปากทาง

ก. ยุทธศาสตร์จังหวัดที่ ๒ การพัฒนาเศรษฐกิจจากฐานการเกษตรและฐานชุมชนที่เข้มแข็ง

ข. ยุทธศาสตร์การพัฒนาของ อปท. ในเขตจังหวัดที่ ๕ พัฒนาระบบโครงสร้างพื้นฐาน สาธารณูปโภค และระบบนิเวศของเมืองเพื่อนำไปสู่เมืองที่น่าอยู่ มั่นคงและยั่งยืน

๒. ยุทธศาสตร์การพัฒนาด้านโครงสร้างพื้นฐาน/สาธารณูปโภค

๒.๒ แผนงานอุตสาหกรรมและการโยธา

| ที่ | โครงการ/กิจกรรม | วัตถุประสงค์ | เป้าหมาย (ผลผลิตของโครงการ) | งบประมาณและที่ผ่านมา | | | | | ตัวชี้วัด (KPI) | ผลที่คาดว่าจะได้รับ |
|-----|--|--|--|----------------------|---------------|---------------|---------------|---------------|--------------------|---|
| | | | | ๒๕๖๖ (บาท) | ๒๕๖๗ (บาท) | ๒๕๖๘ (บาท) | ๒๕๖๙ (บาท) | ๒๕๗๐ (บาท) | | |
| ๑๑๐ | โครงการก่อสร้างถนนดินลูกรัง หมู่ที่ ๖ สายหนองสองห้อง ถึงเขตติดต่อบ้านแหลมยาง ต.ป่ามะคาบเชื่อมทางหลวงชนบท | เพื่อให้ประชาชนมีความสะดวกในการสัญจรไปมา | ก่อสร้างถนนดินลูกรัง กว้าง ๖ เมตร ยาว ๕,๐๐๐ เมตร หนา ๐.๑๕ เมตร | | | | ๑,๐๐๐,๐๐๐ | | ๑ สาย | ประชาชนมีความสะดวกในการเดินทางสัญจรไปมา |
| ๑๑๑ | โครงการเสริมคันดิน หมู่ที่ ๖ บริเวณคลองท่าหลวง ถึงถนนลาดยาง (บึงพิถี) | เพื่อให้ประชาชนมีความสะดวกในการสัญจรไปมา | เสริมคันดิน | | | | ๑๐๐,๐๐๐ | | ๑ สาย | ประชาชนมีความสะดวกในการเดินทางสัญจรไปมา |
| ๑๑๒ | โครงการเสริมถนนดินลูกรัง หมู่ที่ ๖ จากหนองไต้น้ำลึก ถึงคลองราชช้างคลุก | เพื่อให้ประชาชนมีความสะดวกในการสัญจรไปมา | เสริมถนนดินลูกรัง | | | | | ๒,๐๐๐,๐๐๐ | ๑ สาย | ประชาชนมีความสะดวกในการเดินทางสัญจรไปมา |
| ๑๑๓ | โครงการเสริมถนนดินลูกรัง หมู่ที่ ๖ จากประตูน้ำยางค้อยเกลือ ถึงไต้น้ำลึก | เพื่อให้ประชาชนมีความสะดวกในการสัญจรไปมา | เสริมถนนดินลูกรัง | ๒,๐๐๐,๐๐๐ | | | | | ๑ สาย | ประชาชนมีความสะดวกในการเดินทางสัญจรไปมา |

รายละเอียดโครงการพัฒนา
แผนพัฒนาท้องถิ่น (พ.ศ. ๒๕๖๖ - ๒๕๗๐)
องค์การบริหารส่วนตำบลปากทาง

ก. ยุทธศาสตร์จังหวัดที่ ๒ การพัฒนาเศรษฐกิจจากฐานการเกษตรและฐานชุมชนที่เข้มแข็ง

ข. ยุทธศาสตร์การพัฒนาของ อปท. ในเขตจังหวัดที่ ๕ พัฒนาระบบโครงสร้างพื้นฐาน สาธารณูปโภค และระบบนิเวศของเมืองเพื่อนำไปสู่เมืองที่น่าอยู่ มั่นคงและยั่งยืน

๒. ยุทธศาสตร์การพัฒนาด้านโครงสร้างพื้นฐาน/สาธารณูปโภค

๒.๒ แผนงานอุตสาหกรรมและการโยธา

| ที่ | โครงการ/กิจกรรม | วัตถุประสงค์ | เป้าหมาย (ผลผลิตของโครงการ) | งบประมาณและที่ผ่านมา | | | | | ตัวชี้วัด (KPI) | ผลที่คาดว่าจะได้รับ |
|-----|--|---|--|----------------------|---------------|---------------|---------------|---------------|--------------------|---|
| | | | | ๒๕๖๖ (บาท) | ๒๕๖๗ (บาท) | ๒๕๖๘ (บาท) | ๒๕๖๙ (บาท) | ๒๕๗๐ (บาท) | | |
| ๑๑๔ | โครงการขุดลอกหนองไผ่เหล็ก หมู่ที่ ๖ | เพื่อเป็นแหล่งกักเก็บน้ำ | ขุดลอกหนองไผ่เหล็ก | | | | | ๑,๐๐๐,๐๐๐ | ๑ แห่ง | มีแหล่งกักเก็บน้ำเพื่อใช้ในการเกษตร |
| ๑๑๕ | โครงการก่อสร้างฝายน้ำล้น หมู่ที่ ๖ บริเวณบ้านนายกริมสงวนทรัพย์ | เพื่อกักเก็บน้ำเพื่อการเกษตรและแก้ไขปัญหา น้ำท่วม | ก่อสร้างฝายน้ำล้น ตามแบบ ม.ข.กรมการปกครอง มีสันยาว ๒๐ เมตร | ๔๐๐,๐๐๐ | | | | | ๑ แห่ง | ประชาชนมีน้ำไว้ใช้ในการเกษตรและปัญหาน้ำท่วมลดลง |
| ๑๑๖ | โครงการก่อสร้างสะพานข้ามคลองท่าหลวง หมู่ที่ ๖ | เพื่ออำนวยความสะดวกในการสัญจรไปมา | ก่อสร้างสะพานข้ามคลองท่าหลวง | | | | | ๑๐,๐๐๐,๐๐๐ | ๑ แห่ง | ประชาชนได้รับความสะดวกในการสัญจรไปมา |
| ๑๑๗ | โครงการก่อสร้างท่อลอดเหลี่ยม หมู่ที่ ๖ บริเวณบ้านนายลำควนจูทิม (บริเวณคลองท่าหลวง) | เพื่อพัฒนาระบบชลประทานและแก้ไขปัญหา น้ำท่วม | ก่อสร้างท่อลอดเหลี่ยม | | ๕๐๐,๐๐๐ | | | | ๑ แห่ง | ระบบชลประทานดีขึ้นและปัญหาน้ำท่วมลดลง |

รายละเอียดโครงการพัฒนา
แผนพัฒนาท้องถิ่น (พ.ศ. ๒๕๖๖ - ๒๕๗๐)
องค์การบริหารส่วนตำบลปากทาง

ก. ยุทธศาสตร์จังหวัดที่ ๒ การพัฒนาเศรษฐกิจจากฐานการผลิตและฐานชุมชนที่เข้มแข็ง

ข. ยุทธศาสตร์การพัฒนาของ อปท. ในเขตจังหวัดที่ ๕ พัฒนาระบบโครงสร้างพื้นฐาน สาธารณูปโภค และระบบนิเวศของเมืองเพื่อนำไปสู่เมืองที่น่าอยู่ มั่นคงและยั่งยืน

๒. ยุทธศาสตร์การพัฒนาด้านโครงสร้างพื้นฐาน/สาธารณูปโภค

๒.๒ แผนงานอุตสาหกรรมและการโยธา

| ที่ | โครงการ/กิจกรรม | วัตถุประสงค์ | เป้าหมาย (ผลผลิตของโครงการ) | งบประมาณและที่ผ่านมา | | | | | ตัวชี้วัด (KPI) | ผลที่คาดว่าจะได้รับ |
|-----|--|---|--------------------------------|----------------------|---------------|---------------|---------------|---------------|--------------------|--|
| | | | | ๒๕๖๖ (บาท) | ๒๕๖๗ (บาท) | ๒๕๖๘ (บาท) | ๒๕๖๙ (บาท) | ๒๕๗๐ (บาท) | | |
| ๑๑๘ | โครงการก่อสร้างท่อลอดเหลี่ยม หมู่ที่ ๖ บริเวณหนองไผ่น้ำลึก | เพื่อพัฒนาระบบชลประทาน และแก้ไขปัญหาน้ำท่วม | ก่อสร้างท่อลอดเหลี่ยม | | | | ๕๐๐,๐๐๐ | | ๑ แห่ง | ระบบชลประทานดีขึ้น และปัญหาน้ำท่วมลดลง |
| ๑๑๙ | โครงการซ่อมแซมท่อลอดเหลี่ยม หมู่ที่ ๖ บริเวณบ้านนายพา ต.ลูนีล | เพื่อพัฒนาระบบชลประทาน และแก้ไขปัญหาน้ำท่วม | ซ่อมแซมท่อลอดเหลี่ยม | ๒๐๐,๐๐๐ | | | | | ๑ แห่ง | ระบบชลประทานดีขึ้น และปัญหาน้ำท่วมลดลง |
| ๑๒๐ | โครงการขยายท่อระบายน้ำทิ้ง หมู่ที่ ๖ บริเวณบ้านนางสายพิณ อ่อนกรม | เพื่อพัฒนาระบบชลประทาน และแก้ไขปัญหาน้ำท่วม | ขยายท่อระบายน้ำทิ้ง | | | | ๑๐๐,๐๐๐ | | ๑ แห่ง | ระบบชลประทานดีขึ้น และลดปัญหาน้ำท่วม |

รายละเอียดโครงการพัฒนา
แผนพัฒนาท้องถิ่น (พ.ศ. ๒๕๖๖ - ๒๕๗๐)
องค์การบริหารส่วนตำบลปากทาง

ก. ยุทธศาสตร์จังหวัดที่ ๒ การพัฒนาเศรษฐกิจจากฐานการผลิตและฐานชุมชนที่เข้มแข็ง

ข. ยุทธศาสตร์การพัฒนาของ อปท. ในเขตจังหวัดที่ ๕ พัฒนาระบบโครงสร้างพื้นฐาน สาธารณูปโภค และระบบนิเวศของเมืองเพื่อนำไปสู่เมืองที่น่าอยู่ มั่นคงและยั่งยืน

๒. ยุทธศาสตร์การพัฒนาด้านโครงสร้างพื้นฐาน/สาธารณูปโภค

๒.๒ แผนงานอุตสาหกรรมและการโยธา

| ที่ | โครงการ/กิจกรรม | วัตถุประสงค์ | เป้าหมาย (ผลผลิตของโครงการ) | งบประมาณและที่ผ่านมา | | | | | ตัวชี้วัด (KPI) | ผลที่คาดว่าจะได้รับ |
|-----------------------------------|---|--|--|----------------------|---------------|---------------|---------------|---------------|--------------------|---|
| | | | | ๒๕๖๖ (บาท) | ๒๕๖๗ (บาท) | ๒๕๖๘ (บาท) | ๒๕๖๙ (บาท) | ๒๕๗๐ (บาท) | | |
| แผนพัฒนาหมู่บ้าน หมู่ที่ ๗ | | | | | | | | | | |
| ๑๒๑ | โครงการก่อสร้างถนนดินลูกรัง หมู่ที่ ๗ สายเรียบคลองตาทลี | เพื่อให้ประชาชนมีความสะดวกในการสัญจรไปมา | ก่อสร้างถนนดินลูกรัง กว้าง ๓ เมตร ยาว ๖๐๐ เมตร หนา ๐.๑๕ เมตร | | | | ๔๐๐,๐๐๐ | | ๑ สาย | ประชาชนมีความสะดวกในการเดินทางสัญจรไปมา |
| ๑๒๒ | โครงการก่อสร้างถนนดินลูกรัง หมู่ที่ ๗ สายเรียบคลองต่อจากคลองตาทลีถึงคลองท่าหลวง | เพื่อให้ประชาชนมีความสะดวกในการสัญจรไปมา | ก่อสร้างถนนดินลูกรัง กว้าง ๓ เมตร ยาว ๖๐๐ เมตร หนา ๐.๑๕ เมตร | | | | ๔๐๐,๐๐๐ | | ๑ สาย | ประชาชนมีความสะดวกในการเดินทางสัญจรไปมา |
| ๑๒๓ | โครงการก่อสร้างถนนดินลูกรัง หมู่ที่ ๗ สายบ้านนายสุชาติเฮี้ยสารท ถึงคลองท่าหลวง | เพื่อให้ประชาชนมีความสะดวกในการสัญจรไปมา | ก่อสร้างถนนดินลูกรัง กว้าง ๓ เมตร ยาว ๑๗๕ เมตร หนา ๐.๑๕ เมตร | | ๑๖๐,๐๐๐ | | | | ๑ สาย | ประชาชนมีความสะดวกในการเดินทางสัญจรไปมา |

รายละเอียดโครงการพัฒนา
แผนพัฒนาท้องถิ่น (พ.ศ. ๒๕๖๖ - ๒๕๗๐)
องค์การบริหารส่วนตำบลปากทาง

ก. ยุทธศาสตร์จังหวัดที่ ๒ การพัฒนาเศรษฐกิจจากฐานการเกษตรและฐานชุมชนที่เข้มแข็ง

ข. ยุทธศาสตร์การพัฒนาของ อปท. ในเขตจังหวัดที่ ๕ พัฒนาระบบโครงสร้างพื้นฐาน สาธารณูปโภค และระบบนิเวศของเมืองเพื่อนำไปสู่เมืองที่น่าอยู่ มั่นคงและยั่งยืน

๒. ยุทธศาสตร์การพัฒนาด้านโครงสร้างพื้นฐาน/สาธารณูปโภค

๒.๒ แผนงานอุตสาหกรรมและการโยธา

| ที่ | โครงการ/กิจกรรม | วัตถุประสงค์ | เป้าหมาย (ผลผลิตของโครงการ) | งบประมาณและที่ผ่านมา | | | | | ตัวชี้วัด (KPI) | ผลที่คาดว่าจะได้รับ |
|-----|---|--|--|----------------------|---------------|---------------|---------------|---------------|--------------------|---|
| | | | | ๒๕๖๖ (บาท) | ๒๕๖๗ (บาท) | ๒๕๖๘ (บาท) | ๒๕๖๙ (บาท) | ๒๕๗๐ (บาท) | | |
| ๑๒๔ | โครงการก่อสร้างถนนดินลูกรัง หมู่ที่ ๗ จากถนนสายชล บุญเหลือ ถึงถนนยประสิทธิ์ กวยทะวิมล | เพื่อให้ประชาชนมีความสะดวกในการสัญจรไปมา | ก่อสร้างถนนดินลูกรัง กว้าง ๓ เมตร ยาว ๑๐๐ เมตร หนา ๐.๑๕ เมตร | | | | ๑๐๐,๐๐๐ | | ๑ สาย | ประชาชนมีความสะดวกในการเดินทางสัญจรไปมา |
| ๑๒๕ | โครงการก่อสร้างถนนดินลูกรัง หมู่ที่ ๗ จากทางหลวงชนบท ถึงบ้านนางสาวจำปา สืบสง | เพื่อให้ประชาชนมีความสะดวกในการสัญจรไปมา | ก่อสร้างถนนดินลูกรัง กว้าง ๓ เมตร ยาว ๖๐๐ เมตร หนา ๐.๑๕ เมตร | | | | | ๔๐๐,๐๐๐ | ๑ สาย | ประชาชนมีความสะดวกในการเดินทางสัญจรไปมา |
| ๑๒๖ | โครงการก่อสร้างถนนดินลูกรัง หมู่ที่ ๗ จากบ้านนางบุญล้อม คงคะนันท์ ถึงคลองบึงคู้ | เพื่อให้ประชาชนมีความสะดวกในการสัญจรไปมา | ก่อสร้างถนนดินลูกรัง กว้าง ๓ เมตร ยาว ๖๐๐ เมตร หนา ๐.๑๕ เมตร | | | ๔๐๐,๐๐๐ | | | ๑ สาย | ประชาชนมีความสะดวกในการเดินทางสัญจรไปมา |

รายละเอียดโครงการพัฒนา
แผนพัฒนาท้องถิ่น (พ.ศ. ๒๕๖๖ - ๒๕๗๐)
องค์การบริหารส่วนตำบลปากทาง

ก. ยุทธศาสตร์จังหวัดที่ ๒ การพัฒนาเศรษฐกิจจากฐานการเกษตรและฐานชุมชนที่เข้มแข็ง

ข. ยุทธศาสตร์การพัฒนาของ อปท. ในเขตจังหวัดที่ ๕ พัฒนาระบบโครงสร้างพื้นฐาน สาธารณูปโภค และระบบนิเวศของเมืองเพื่อนำไปสู่เมืองที่น่าอยู่ มั่นคงและยั่งยืน

๒. ยุทธศาสตร์การพัฒนาด้านโครงสร้างพื้นฐาน/สาธารณูปโภค

๒.๒ แผนงานอุตสาหกรรมและการโยธา

| ที่ | โครงการ/กิจกรรม | วัตถุประสงค์ | เป้าหมาย (ผลผลิตของโครงการ) | งบประมาณและที่ผ่านมา | | | | | ตัวชี้วัด (KPI) | ผลที่คาดว่าจะได้รับ |
|-----|--|---|--|----------------------|---------------|---------------|---------------|---------------|--------------------|---|
| | | | | ๒๕๖๖ (บาท) | ๒๕๖๗ (บาท) | ๒๕๖๘ (บาท) | ๒๕๖๙ (บาท) | ๒๕๗๐ (บาท) | | |
| ๑๒๗ | โครงการก่อสร้างถนนดินลูกรัง หมู่ที่ ๗ บริเวณนาขายวันชัย จำเขิญ ถึงนายนายวิก คงคะนันท์ | เพื่อให้ประชาชนมีความสะดวกในการสัญจรไปมา | ก่อสร้างถนนดินลูกรัง กว้าง ๓ เมตร ยาว ๖๐๐ เมตร หนา ๐.๑๕ เมตร | | | | | ๔๐๐,๐๐๐ | ๑ สาย | ประชาชนมีความสะดวกในการเดินทางสัญจรไปมา |
| ๑๒๘ | โครงการขยายไหล่ทาง (เสริมดิน) หมู่ที่ ๗ จากบ้านนางทองใบ เดชวุ่น ถึงบ้านนางลำภู สุขีเพ็ชร | เพื่อให้ประชาชนมีความสะดวกในการสัญจรไปมา | ขยายไหล่ทางข้างละ ๑.๕๐ เมตร ยาว ๓๕๐ เมตร หนา ๐.๑๕ เมตร | | | | ๔๐๐,๐๐๐ | | ๑ สาย | ประชาชนมีความสะดวกในการเดินทางสัญจรไปมา |
| ๑๒๙ | โครงการขุดลอก คลองท่าหลวงหมู่ที่ ๖ , ๗ , ๘ , ๙ | เพื่อเป็นแหล่งกักเก็บน้ำ | ขุดลอกคลองท่าหลวง ความยาว ๔,๐๐๐ เมตร | | | | | ๔,๕๐๐,๐๐๐ | ๑ แห่ง | มีแหล่งกักเก็บน้ำเพื่อใช้ในการเกษตร |
| ๑๓๐ | โครงการก่อสร้างฝายน้ำล้น หมู่ที่ ๗ บริเวณคลองบึงคู | เพื่อกักเก็บน้ำเพื่อการเกษตรและแก้ไขปัญหา น้ำท่วม | ก่อสร้างฝายน้ำล้น ตามแบบ ม.ข.กรมการปกครอง มีสันยาว ๒๐ เมตร | | ๖๐๐,๐๐๐ | | | | ๑ แห่ง | ประชาชนมีน้ำไว้ใช้ในการเกษตรและปัญหาน้ำท่วมลดลง |

รายละเอียดโครงการพัฒนา
แผนพัฒนาท้องถิ่น (พ.ศ. ๒๕๖๖ - ๒๕๗๐)
องค์การบริหารส่วนตำบลปากทาง

ก. ยุทธศาสตร์จังหวัดที่ ๒ การพัฒนาเศรษฐกิจจากฐานการเกษตรและฐานชุมชนที่เข้มแข็ง

ข. ยุทธศาสตร์การพัฒนาของ อปท. ในเขตจังหวัดที่ ๕ พัฒนาระบบโครงสร้างพื้นฐาน สาธารณูปโภค และระบบนิเวศของเมืองเพื่อนำไปสู่เมืองที่น่าอยู่ มั่นคงและยั่งยืน

๒. ยุทธศาสตร์การพัฒนาด้านโครงสร้างพื้นฐาน/สาธารณูปโภค

๒.๒ แผนงานอุตสาหกรรมและการโยธา

| ที่ | โครงการ/กิจกรรม | วัตถุประสงค์ | เป้าหมาย (ผลผลิตของโครงการ) | งบประมาณและที่ผ่านมา | | | | | ตัวชี้วัด (KPI) | ผลที่คาดว่าจะได้รับ |
|-----|---|---|--|----------------------|---------------|---------------|---------------|---------------|--------------------|---|
| | | | | ๒๕๖๖ (บาท) | ๒๕๖๗ (บาท) | ๒๕๖๘ (บาท) | ๒๕๖๙ (บาท) | ๒๕๗๐ (บาท) | | |
| ๑๓๑ | โครงการก่อสร้างฝายน้ำล้น หมู่ที่ ๗ บริเวณคลองท่าหลวง (ใต้คลองตาหลี่) | เพื่อกักเก็บน้ำเพื่อการเกษตรและแก้ไขปัญหา น้ำท่วม | ก่อสร้างฝายน้ำล้น ตามแบบ ม.ข.กรมการปกครอง มีสันยาว ๒๐ เมตร | | | | | ๖๐๐,๐๐๐ | ๑ แห่ง | ประชาชนมีน้ำไว้ใช้ ในการเกษตรและ ปัญหาน้ำท่วมลดลง |
| ๑๓๒ | โครงการก่อสร้างท่อลอดเหลี่ยม หมู่ที่ ๗ จากถนนนายประสิทธิ์ กว๊านวิมล ถึงถนนรอบหมู่บ้าน (สายบ้านนายวันชัย จำเริญ) | เพื่อพัฒนาระบบชลประทาน และแก้ไขปัญหา น้ำท่วม | ก่อสร้างท่อลอดเหลี่ยม | ๕๐๐,๐๐๐ | | | | | ๑ แห่ง | ระบบชลประทานดีขึ้น และปัญหาน้ำท่วมลดลง |
| ๑๓๓ | โครงการขยายท่อระบายน้ำทิ้ง หมู่ที่ ๗ จากบ้านนายศรีไพร เขียสสารท ถึงคลองท่าหลวง | เพื่อพัฒนาระบบชลประทาน และแก้ไขปัญหา น้ำท่วม | ขยายท่อระบายน้ำทิ้ง | | | ๑๐๐,๐๐๐ | | | ๑ แห่ง | ระบบชลประทานดีขึ้น และลดปัญหาน้ำท่วม |

รายละเอียดโครงการพัฒนา

แผนพัฒนาท้องถิ่น (พ.ศ. ๒๕๖๖ - ๒๕๗๐)

องค์การบริหารส่วนตำบลปากทาง

ก. ยุทธศาสตร์จังหวัดที่ ๒ การพัฒนาเศรษฐกิจจากฐานการผลิตและฐานชุมชนที่เข้มแข็ง

ข. ยุทธศาสตร์การพัฒนาของ อปท. ในเขตจังหวัดที่ ๕ พัฒนาระบบโครงสร้างพื้นฐาน สาธารณูปโภค และระบบนิเวศของเมืองเพื่อนำไปสู่เมืองที่น่าอยู่ มั่นคงและยั่งยืน

๒. ยุทธศาสตร์การพัฒนาด้านโครงสร้างพื้นฐาน/สาธารณูปโภค

๒.๒ แผนงานอุตสาหกรรมและการโยธา

| ที่ | โครงการ/กิจกรรม | วัตถุประสงค์ | เป้าหมาย (ผลผลิตของโครงการ) | งบประมาณและที่ผ่านมา | | | | | ตัวชี้วัด (KPI) | ผลที่คาดว่าจะได้รับ | |
|----------------------------|--|--|--|----------------------|---------------|---------------|---------------|---------------|--------------------|---------------------|---|
| | | | | ๒๕๖๖ (บาท) | ๒๕๖๗ (บาท) | ๒๕๖๘ (บาท) | ๒๕๖๙ (บาท) | ๒๕๗๐ (บาท) | | | |
| แผนพัฒนาหมู่บ้าน หมู่ที่ ๘ | | | | | | | | | | | |
| ๑๓๔ | โครงการก่อสร้างถนน คสล. หมู่ที่ ๘ จากบ้านนายเฉลิม นิลนารท ถึงทางหลวงชนบท | เพื่อให้ประชาชนมีความสะดวกในการสัญจรไปมา | ก่อสร้างถนน คสล. กว้าง ๓ เมตร ยาว ๔๐๐ เมตร หนา ๐.๑๕ เมตร | | ๖๐๐,๐๐๐ | | | | | ๑ สาย | ประชาชนมีความสะดวกในการเดินทางสัญจรไปมา |
| ๑๓๕ | โครงการก่อสร้างถนน คสล. หมู่ที่ ๘ สายคลองงูวน ถึงบึงข้าง | เพื่อให้ประชาชนมีความสะดวกในการสัญจรไปมา | ก่อสร้างถนน คสล. กว้าง ๔ เมตร ยาว ๒๐๐ เมตร หนา ๐.๑๕ เมตร | | | | ๔๐๐,๐๐๐ | | | ๑ สาย | ประชาชนมีความสะดวกในการเดินทางสัญจรไปมา |
| ๑๓๖ | โครงการก่อสร้างถนน คสล. หมู่ที่ ๘ รอบบึงข้าง | เพื่อให้ประชาชนมีความสะดวกในการสัญจรไปมา | ก่อสร้างถนน คสล. กว้าง ๓ เมตร ยาว ๓,๐๐๐ เมตร หนา ๐.๑๕ เมตร | | | | | ๔,๕๐๐,๐๐๐ | | ๑ สาย | ประชาชนมีความสะดวกในการเดินทางสัญจรไปมา |
| ๑๓๗ | โครงการก่อสร้างถนน คสล. หมู่ที่ ๘ จากบ้านนางจิตาพา งามสุข ถึงคลองท่าหลวง | เพื่อให้ประชาชนมีความสะดวกในการสัญจรไปมา | ก่อสร้างถนน คสล. กว้าง ๔ เมตร ยาว ๑๙๐ เมตร หนา ๐.๑๕ เมตร | | | | ๓๕๒,๐๐๐ | | | ๑ สาย | ประชาชนมีความสะดวกในการเดินทางสัญจรไปมา |

รายละเอียดโครงการพัฒนา
แผนพัฒนาท้องถิ่น (พ.ศ. ๒๕๖๖ - ๒๕๗๐)
องค์การบริหารส่วนตำบลปากทาง

ก. ยุทธศาสตร์จังหวัดที่ ๒ การพัฒนาเศรษฐกิจจากฐานการผลิตและฐานชุมชนที่เข้มแข็ง

ข. ยุทธศาสตร์การพัฒนาของ อปท. ในเขตจังหวัดที่ ๕ พัฒนาระบบโครงสร้างพื้นฐาน สาธารณูปโภค และระบบนิเวศของเมืองเพื่อนำไปสู่เมืองที่น่าอยู่ มั่นคงและยั่งยืน

๒. ยุทธศาสตร์การพัฒนาด้านโครงสร้างพื้นฐาน/สาธารณูปโภค

๒.๒ แผนงานอุตสาหกรรมและการโยธา

| ที่ | โครงการ/กิจกรรม | วัตถุประสงค์ | เป้าหมาย (ผลผลิตของโครงการ) | งบประมาณและที่ผ่านมา | | | | | ตัวชี้วัด (KPI) | ผลที่คาดว่าจะได้รับ |
|-----|---|--|--|----------------------|---------------|---------------|---------------|---------------|--------------------|---|
| | | | | ๒๕๖๖ (บาท) | ๒๕๖๗ (บาท) | ๒๕๖๘ (บาท) | ๒๕๖๙ (บาท) | ๒๕๗๐ (บาท) | | |
| ๑๓๘ | โครงการเสริมถนนลาดยาง หมู่ที่ ๘ รอบบึงข้าง | เพื่อให้ประชาชนมีความสะดวกในการสัญจรไปมา | เสริมถนนลาดยาง กว้าง ๔ เมตร ยาว ๑,๒๖๕ เมตร | | | | ๓,๑๐๐,๐๐๐ | | ๑ สาย | ประชาชนมีความสะดวกในการเดินทางสัญจรไปมา |
| ๑๓๙ | โครงการก่อสร้างถนนดินลูกรัง หมู่ที่ ๘ จากบ้านนายเพ่งขวัญอันอินทร์ ถึงบ้านนายธีรวิมิตานนท์ | เพื่อให้ประชาชนมีความสะดวกในการสัญจรไปมา | ก่อสร้างถนนดินลูกรัง กว้าง ๓ เมตร ยาว ๑๕๐ เมตร หนา ๐.๑๕ เมตร | | | ๑๐๐,๐๐๐ | | | ๑ สาย | ประชาชนมีความสะดวกในการเดินทางสัญจรไปมา |
| ๑๔๐ | โครงการก่อสร้างถนนดินลูกรัง หมู่ที่ ๘ สายริมคลองฉนวน | เพื่อให้ประชาชนมีความสะดวกในการสัญจรไปมา | ก่อสร้างถนนดินลูกรัง กว้าง ๔ เมตร ยาว ๓๐๐ เมตร หนา ๐.๑๕ เมตร | | | | ๔๕๐,๐๐๐ | | ๑ สาย | ประชาชนมีความสะดวกในการเดินทางสัญจรไปมา |

รายละเอียดโครงการพัฒนา
แผนพัฒนาท้องถิ่น (พ.ศ. ๒๕๖๖ - ๒๕๗๐)
องค์การบริหารส่วนตำบลปากทาง

ก. ยุทธศาสตร์จังหวัดที่ ๒ การพัฒนาเศรษฐกิจจากฐานการเกษตรและฐานชุมชนที่เข้มแข็ง

ข. ยุทธศาสตร์การพัฒนาของ อปท. ในเขตจังหวัดที่ ๕ พัฒนาระบบโครงสร้างพื้นฐาน สาธารณูปโภค และระบบนิเวศของเมืองเพื่อนำไปสู่เมืองที่น่าอยู่ มั่นคงและยั่งยืน

๒. ยุทธศาสตร์การพัฒนาด้านโครงสร้างพื้นฐาน/สาธารณูปโภค

๒.๒ แผนงานอุตสาหกรรมและการโยธา

| ที่ | โครงการ/กิจกรรม | วัตถุประสงค์ | เป้าหมาย (ผลผลิตของโครงการ) | งบประมาณและที่ผ่านมา | | | | | ตัวชี้วัด (KPI) | ผลที่คาดว่าจะได้รับ |
|-----|--|--|--|----------------------|---------------|---------------|---------------|---------------|--------------------|---|
| | | | | ๒๕๖๖ (บาท) | ๒๕๖๗ (บาท) | ๒๕๖๘ (บาท) | ๒๕๖๙ (บาท) | ๒๕๗๐ (บาท) | | |
| ๑๔๑ | โครงการก่อสร้างถนนดินลูกรัง หมู่ที่ ๘ รอบบึงข้าง | เพื่อให้ประชาชนมีความสะดวกในการสัญจรไปมา | ก่อสร้างถนนดินลูกรัง กว้าง ๓ - ๔ เมตร ยาว ๑,๔๐๐ เมตร หนา ๐.๑๕ เมตร | | | | | ๒,๑๐๐,๐๐๐ | ๑ สาย | ประชาชนมีความสะดวกในการเดินทางสัญจรไปมา |
| ๑๔๒ | โครงการก่อสร้างถนนดินลงหินคลุก หมู่ที่ ๘ สายบ้านนายเวช บุญประเสริฐ | เพื่อให้ประชาชนมีความสะดวกในการสัญจรไปมา | ก่อสร้างถนนดินลงหินคลุก กว้าง ๔ เมตร ยาว ๑๐๐ เมตร หนา ๐.๑๕ เมตร | | ๑๐๐,๐๐๐ | | | | ๑ สาย | ประชาชนมีความสะดวกในการเดินทางสัญจรไปมา |
| ๑๔๓ | โครงการปรับปรุงผิวจราจรหินคลุก หมู่ที่ ๘ สายซอยนายเฉลียว ผาสุก | เพื่อให้ประชาชนมีความสะดวกในการสัญจรไปมา | ซ่อมแซมผิวจราจรหินคลุก ไม่น้อยกว่า ๑๕ ลบ.เมตร | | ๑๐๐,๐๐๐ | | | | ๑ สาย | ประชาชนมีความสะดวกในการเดินทางสัญจรไปมา |
| ๑๔๔ | โครงการขุดลอกบึงข้าง หมู่ที่ ๘ | เพื่อเป็นแหล่งกักเก็บน้ำ | ขุดลอกบึงข้าง | | | | ๓,๐๐๐,๐๐๐ | | ๑ แห่ง | มีแหล่งกักเก็บน้ำเพื่อใช้ในการเกษตร |

รายละเอียดโครงการพัฒนา
 แผนพัฒนาท้องถิ่น (พ.ศ. ๒๕๖๖ - ๒๕๗๐)
 องค์การบริหารส่วนตำบลปากทาง

ก. ยุทธศาสตร์จังหวัดที่ ๒ การพัฒนาเศรษฐกิจจากฐานการเกษตรและฐานชุมชนที่เข้มแข็ง

ข. ยุทธศาสตร์การพัฒนาของ อปท. ในเขตจังหวัดที่ ๕ พัฒนาระบบโครงสร้างพื้นฐาน สาธารณูปโภค และระบบนิเวศของเมืองเพื่อนำไปสู่เมืองที่น่าอยู่ มั่นคงและยั่งยืน

๒. ยุทธศาสตร์พัฒนาด้านโครงสร้างพื้นฐาน/สาธารณูปโภค

๒.๒ แผนงานอุตสาหกรรมและการโยธา

| ที่ | โครงการ/กิจกรรม | วัตถุประสงค์ | เป้าหมาย (ผลผลิตของโครงการ) | งบประมาณและที่ผ่านมา | | | | | ตัวชี้วัด (KPI) | ผลที่คาดว่าจะได้รับ |
|-----|---|---|-------------------------------------|----------------------|---------------|---------------|---------------|---------------|--------------------|-------------------------------------|
| | | | | ๒๕๖๖ (บาท) | ๒๕๖๗ (บาท) | ๒๕๖๘ (บาท) | ๒๕๖๙ (บาท) | ๒๕๗๐ (บาท) | | |
| ๑๔๕ | โครงการก่อสร้างประตูเปิดปิดน้ำ หมู่ที่ ๘ คลองฉนวน | เพื่อใช้ในการกักเก็บน้ำและปรับระดับน้ำ | ก่อสร้างประตูเปิดปิดน้ำ | | | | | ๑,๐๐๐,๐๐๐ | ๑ แห่ง | ประชาชนมีน้ำไว้ใช้เพื่อการเกษตร |
| ๑๔๖ | โครงการก่อสร้างประตูเปิดปิดน้ำ หมู่ที่ ๘ หนองบึงช้าง | เพื่อใช้ในการกักเก็บน้ำและปรับระดับน้ำ | ก่อสร้างประตูเปิดปิดน้ำ | | | | ๓,๐๐๐,๐๐๐ | | ๑ แห่ง | ประชาชนมีน้ำไว้ใช้เพื่อการเกษตร |
| ๑๔๗ | โครงการก่อสร้างคลองผันน้ำพร้อมตาดคอนกรีต และก่อสร้างถนน คสล. สองฝั่ง หมู่ที่ ๘ บริเวณคลองฉนวน | เพื่อให้ระบบชลประทานดีขึ้น | ก่อสร้างคลองผันน้ำพร้อมตาดคอนกรีต | | | | | ๕,๐๐๐,๐๐๐ | ๑ แห่ง | มีแหล่งกักเก็บน้ำเพื่อการเกษตร |
| ๑๔๘ | โครงการขยายท่อระบายน้ำทิ้ง หมู่ที่ ๘ จากสามแยกต้นโพธิ์ ถึงชุมชนประตูด | เพื่อพัฒนาระบบชลประทานและแก้ไขปัญหาหน้าท่วม | ขยายท่อระบายน้ำทิ้งระยะทาง ๔๖๑ เมตร | | | | | ๑,๑๕๒,๕๐๐ | ๑ แห่ง | ระบบชลประทานดีขึ้นและลดปัญหาน้ำท่วม |

รายละเอียดโครงการพัฒนา
แผนพัฒนาท้องถิ่น (พ.ศ. ๒๕๖๖ - ๒๕๗๐)
องค์การบริหารส่วนตำบลปากทาง

ก. ยุทธศาสตร์จังหวัดที่ ๒ การพัฒนาเศรษฐกิจจากฐานการเกษตรและฐานชุมชนที่เข้มแข็ง

ข. ยุทธศาสตร์การพัฒนาของ อปท. ในเขตจังหวัดที่ ๕ พัฒนาระบบโครงสร้างพื้นฐาน สาธารณูปโภค และระบบนิเวศของเมืองเพื่อนำไปสู่เมืองที่น่าอยู่ มั่นคงและยั่งยืน

๒. ยุทธศาสตร์การพัฒนาด้านโครงสร้างพื้นฐาน/สาธารณูปโภค

๒.๒ แผนงานอุตสาหกรรมและการโยธา

| ที่ | โครงการ/กิจกรรม | วัตถุประสงค์ | เป้าหมาย (ผลผลิตของโครงการ) | งบประมาณและที่ผ่านมา | | | | | ตัวชี้วัด (KPI) | ผลที่คาดว่าจะได้รับ |
|----------------------------|--|---|--|----------------------|---------------|---------------|---------------|---------------|--------------------|---|
| | | | | ๒๕๖๖ (บาท) | ๒๕๖๗ (บาท) | ๒๕๖๘ (บาท) | ๒๕๖๙ (บาท) | ๒๕๗๐ (บาท) | | |
| ๑๕๙ | โครงการวางท่อระบายน้ำ หมู่ที่ ๘ จากบ้านนายแวว ฉัตรบุผา ถึงทางแยกเข้าประปา หมู่บ้าน | เพื่อพัฒนาระบบชลประทาน และแก้ไขปัญหาน้ำท่วม | วางท่อระบายน้ำ ระยะทาง ๑๗๐ เมตร | | | | ๔๒๕,๐๐๐ | | ๑ แห่ง | ระบบชลประทานดีขึ้น และลดปัญหาน้ำท่วม |
| แผนพัฒนาหมู่บ้าน หมู่ที่ ๙ | | | | | | | | | | |
| ๑๕๐ | โครงการก่อสร้างถนน คสล. หมู่ที่ ๙ จากทางหลวงชนบท ถึงบ้านนายเจริญ จันทร์สิงห์ | เพื่อให้ประชาชนมีความ สะดวกในการสัญจรไปมา | ก่อสร้างถนน คสล. กว้าง ๓ เมตร ยาว ๑๐๐ เมตร หนา ๐.๑๕ เมตร | | | | | ๑๕๐,๐๐๐ | ๑ สาย | ประชาชนมีความ สะดวกในการเดินทาง สัญจรไปมา |
| ๑๕๑ | โครงการก่อสร้างถนน คสล. หมู่ที่ ๙ จากบ้านนางเล็ก เดชขุน ถึงบ้านนางศรีนวล ฉ่ำชื่น | เพื่อให้ประชาชนมีความ สะดวกในการสัญจรไปมา | ก่อสร้างถนน คสล. กว้าง ๓ เมตร ยาว ๑๐๐ เมตร หนา ๐.๑๕ เมตร | | ๓๐๐,๐๐๐ | | | | ๑ สาย | ประชาชนมีความ สะดวกในการเดินทาง สัญจรไปมา |

รายละเอียดโครงการพัฒนา
แผนพัฒนาท้องถิ่น (พ.ศ. ๒๕๖๖ - ๒๕๗๐)
องค์การบริหารส่วนตำบลปากทาง

ก. ยุทธศาสตร์จังหวัดที่ ๒ การพัฒนาเศรษฐกิจจากฐานการเกษตรและฐานชุมชนที่เข้มแข็ง

ข. ยุทธศาสตร์การพัฒนาของ อปท. ในเขตจังหวัดที่ ๕ พัฒนาระบบโครงสร้างพื้นฐาน สาธารณูปโภค และระบบนิเวศของเมืองเพื่อนำไปสู่เมืองที่น่าอยู่ มั่นคงและยั่งยืน

๒. ยุทธศาสตร์การพัฒนาด้านโครงสร้างพื้นฐาน/สาธารณูปโภค

๒.๒ แผนงานอุตสาหกรรมและการโยธา

| ที่ | โครงการ/กิจกรรม | วัตถุประสงค์ | เป้าหมาย (ผลผลิตของโครงการ) | งบประมาณและที่ผ่านมา | | | | | ตัวชี้วัด (KPI) | ผลที่คาดว่าจะได้รับ |
|-----|---|---|--|----------------------|---------------|---------------|---------------|---------------|--------------------|---|
| | | | | ๒๕๖๖ (บาท) | ๒๕๖๗ (บาท) | ๒๕๖๘ (บาท) | ๒๕๖๙ (บาท) | ๒๕๗๐ (บาท) | | |
| ๑๕๒ | โครงการก่อสร้างถนนดินลูกรัง หมู่ที่ ๙ สายพนักันน้ำคลองท่าหลวง จากบ้านนายทองใบ สุขกมล ถึงบ้าน นายฉลวย สงวนทรัพย์ | เพื่อให้ประชาชนมีความ สะดวกในการสัญจรไปมา | ก่อสร้างถนนดินลูกรัง กว้าง ๔ เมตร ยาว ๓๐๐ เมตร หนา ๐.๑๕ เมตร | ๔๕๐,๐๐๐ | | | | | ๑ สาย | ประชาชนมีความ สะดวกในการเดินทาง สัญจรไปมา |
| ๑๕๓ | โครงการขยายไหล่ทาง (ลงลูกรัง) หมู่ที่ ๙ ตั้งแต่บ้านนางเล็ก เดชขุ่น ถึงบ้านนางศรีนวล ฉ่าชื่น | เพื่อให้ประชาชนมีความ สะดวกในการสัญจรไปมา | ขยายไหล่ทางลงลูกรัง ข้างละ ๑.๕๐ เมตร | | | ๒๐๐,๐๐๐ | | | ๑ สาย | ประชาชนมีความ สะดวกในการเดินทาง สัญจรไปมา |
| ๑๕๔ | โครงการขุดลอก หนองจอกใหญ่ หมู่ที่ ๙ | เพื่อเป็นแหล่งกักเก็บน้ำ | ขุดลอกหนองจอกใหญ่ | | | | ๓๐๐,๐๐๐ | | ๑ แห่ง | มีแหล่งกักเก็บน้ำ เพื่อใช้ในการเกษตร |
| ๑๕๕ | โครงการขุดลอก หนองจอกเล็ก หมู่ที่ ๙ | เพื่อเป็นแหล่งกักเก็บน้ำ | ขุดลอกหนองจอกเล็ก | | | | | ๓๐๐,๐๐๐ | ๑ แห่ง | มีแหล่งกักเก็บน้ำ เพื่อใช้ในการเกษตร |

รายละเอียดโครงการพัฒนา
แผนพัฒนาท้องถิ่น (พ.ศ. ๒๕๖๖ - ๒๕๗๐)
องค์การบริหารส่วนตำบลปากทาง

ก. ยุทธศาสตร์จังหวัดที่ ๒ การพัฒนาเศรษฐกิจจากฐานการเกษตรและฐานชุมชนที่เข้มแข็ง

ข. ยุทธศาสตร์การพัฒนาของ อปท. ในเขตจังหวัดที่ ๕ พัฒนาระบบโครงสร้างพื้นฐาน สาธารณูปโภค และระบบนิเวศของเมืองเพื่อนำไปสู่เมืองที่น่าอยู่ มั่นคงและยั่งยืน

๒. ยุทธศาสตร์การพัฒนาด้านโครงสร้างพื้นฐาน/สาธารณูปโภค

๒.๒ แผนงานอุตสาหกรรมและการโยธา

| ที่ | โครงการ/กิจกรรม | วัตถุประสงค์ | เป้าหมาย (ผลผลิตของโครงการ) | งบประมาณและที่ผ่านมา | | | | | ตัวชี้วัด (KPI) | ผลที่คาดว่าจะได้รับ |
|-----|---|--|--------------------------------|----------------------|---------------|---------------|---------------|---------------|--------------------|---------------------------------|
| | | | | ๒๕๖๖ (บาท) | ๒๕๖๗ (บาท) | ๒๕๖๘ (บาท) | ๒๕๖๙ (บาท) | ๒๕๗๐ (บาท) | | |
| ๑๕๖ | โครงการก่อสร้างประตูเปิดปิดน้ำ หมู่ที่ ๙ คลองแพบ | เพื่อใช้ในการกักเก็บน้ำและปรับระดับน้ำ | ก่อสร้างประตูเปิดปิดน้ำ | | | | ๕๐๐,๐๐๐ | | ๑ แห่ง | ประชาชนมีน้ำไว้ใช้เพื่อการเกษตร |
| ๑๕๗ | โครงการซ่อมแซมประตูเปิดปิดน้ำคลองท่าหลวง หมู่ที่ ๙ | เพื่อใช้ในการกักเก็บน้ำและปรับระดับน้ำ | ซ่อมแซมประตูเปิดปิดน้ำ | | ๒๐๐,๐๐๐ | | | | ๑ แห่ง | ประชาชนมีน้ำไว้ใช้เพื่อการเกษตร |
| ๑๕๘ | โครงการปรับปรุงพนังกั้นน้ำ หมู่ที่ ๙ จากบ้านนางเตียงสงวนทรัพย์ ถึงบ้านนางทองย้อย ชัยสุข | เพื่อกักเก็บน้ำ | ซ่อมแซมพนังกั้นน้ำ | ๓๑๖,๐๐๐ | | | | | ๑ แห่ง | มีแหล่งกักเก็บน้ำเพื่อการเกษตร |

หน่วยงาน
รับผิดชอบหลัก

กองช่าง

กองช่าง

กองช่าง

| |
|---------------------------|
| หน่วยงาน รับผิดชอบหลัก |
| กองช่าง |
| กองช่าง |
| กองช่าง |
| กองช่าง |

| |
|---------------------------|
| หน่วยงาน รับผิดชอบหลัก |
| กองช่าง |
| กองช่าง |
| กองช่าง |
| กองช่าง |

| |
|---------------------------|
| หน่วยงาน รับผิดชอบหลัก |
| กองช่าง |
| กองช่าง |
| กองช่าง |
| กองช่าง |

| |
|---------------------------|
| หน่วยงาน รับผิดชอบหลัก |
| กองช่าง |
| กองช่าง |
| กองช่าง |
| กองช่าง |

| |
|---------------------------|
| หน่วยงาน รับผิดชอบหลัก |
| กองช่าง |
| กองช่าง |
| กองช่าง |
| กองช่าง |

| |
|---------------------------|
| หน่วยงาน รับผิดชอบหลัก |
| กองช่าง |
| |
| กองช่าง |
| |
| กองช่าง |

| |
|---------------------------|
| หน่วยงาน รับผิดชอบหลัก |
| กองช่าง |
| กองช่าง |
| กองช่าง |
| กองช่าง |

| |
|---------------------------|
| หน่วยงาน รับผิดชอบหลัก |
| กองช่าง |
| กองช่าง |
| กองช่าง |
| กองช่าง |

| หน่วยงาน รับผิดชอบหลัก |
|---------------------------|
| กองช่าง |
| กองช่าง |
| กองช่าง |

| |
|---------------------------|
| หน่วยงาน รับผิดชอบหลัก |
| กองช่าง |
| กองช่าง |
| กองช่าง |

| หน่วยงาน รับผิดชอบหลัก |
|---------------------------|
| กองช่าง |
| กองช่าง |
| กองช่าง |
| กองช่าง |

| |
|---------------------------|
| หน่วยงาน รับผิดชอบหลัก |
| กองช่าง |
| กองช่าง |
| กองช่าง |
| กองช่าง |

| |
|---------------------------|
| หน่วยงาน รับผิดชอบหลัก |
| กองช่าง |
| กองช่าง |
| กองช่าง |

| |
|---------------------------|
| หน่วยงาน รับผิดชอบหลัก |
| กองช่าง |
| กองช่าง |
| กองช่าง |

หน่วยงาน
รับผิดชอบหลัก

กองช่าง

กองช่าง

กองช่าง

กองช่าง

| |
|---------------------------|
| หน่วยงาน รับผิดชอบหลัก |
| กองช่าง |
| กองช่าง |
| กองช่าง |

| |
|---------------------------|
| หน่วยงาน รับผิดชอบหลัก |
| กองช่าง |
| กองช่าง |
| กองช่าง |
| กองช่าง |

| หน่วยงาน รับผิดชอบหลัก |
|---------------------------|
| กองช่าง |
| กองช่าง |
| กองช่าง |

หน่วยงาน
รับผิดชอบหลัก

กองช่าง

กองช่าง

กองช่าง


กองช่าง

| หน่วยงาน รับผิดชอบหลัก |
|---------------------------|
| กองช่าง |
| กองช่าง |
| กองช่าง |

| |
|---------------------------|
| หน่วยงาน รับผิดชอบหลัก |
| กองช่าง |
| กองช่าง |
| กองช่าง |

| |
|---------------------------|
| หน่วยงาน รับผิดชอบหลัก |
| กองช่าง |
| กองช่าง |
| กองช่าง |
| กองช่าง |

| หน่วยงาน รับผิดชอบหลัก |
|---------------------------|
| กองช่าง |
| กองช่าง |
| กองช่าง |
| กองช่าง |



| |
|---------------------------|
| หน่วยงาน รับผิดชอบหลัก |
| กองช่าง |
| กองช่าง |
| กองช่าง |
| กองช่าง |

| |
|---------------------------|
| หน่วยงาน รับผิดชอบหลัก |
| กองช่าง |
| กองช่าง |
| กองช่าง |

| |
|---------------------------|
| หน่วยงาน รับผิดชอบหลัก |
| กองช่าง |
| กองช่าง |
| กองช่าง |
| กองช่าง |
| กองช่าง |

| |
|---------------------------|
| หน่วยงาน รับผิดชอบหลัก |
| กองช่าง |
| |
| กองช่าง |
| กองช่าง |
| กองช่าง |

| หน่วยงาน รับผิดชอบหลัก |
|---------------------------|
| กองช่าง |
| กองช่าง |
| กองช่าง |
| กองช่าง |

| |
|---------------------------|
| หน่วยงาน รับผิดชอบหลัก |
| กองช่าง |
| กองช่าง |
| กองช่าง |
| กองช่าง |

| |
|---------------------------|
| หน่วยงาน รับผิดชอบหลัก |
| กองช่าง |
| กองช่าง |
| กองช่าง |
| กองช่าง |

| |
|---------------------------|
| หน่วยงาน รับผิดชอบหลัก |
| กองช่าง |
| กองช่าง |
| กองช่าง |

หน่วยงาน
รับผิดชอบหลัก

กองช่าง

กองช่าง

กองช่าง

| |
|---------------------------|
| หน่วยงาน รับผิดชอบหลัก |
| กองช่าง |
| กองช่าง |
| กองช่าง |

| |
|---------------------------|
| หน่วยงาน รับผิดชอบหลัก |
| กองช่าง |
| กองช่าง |
| กองช่าง |
| กองช่าง |

| |
|---------------------------|
| หน่วยงาน รับผิดชอบหลัก |
| กองช่าง |
| กองช่าง |
| กองช่าง |

หน่วยงาน
รับผิดชอบหลัก

กองช่าง

กองช่าง

กองช่าง

กองช่าง

| |
|---------------------------|
| หน่วยงาน รับผิดชอบหลัก |
| กองช่าง |
| กองช่าง |
| กองช่าง |

| หน่วยงาน รับผิดชอบหลัก |
|---------------------------|
| กองช่าง |
| กองช่าง |
| กองช่าง |
| กองช่าง |

| หน่วยงาน รับผิดชอบหลัก |
|---------------------------|
| กองช่าง |
| กองช่าง |
| กองช่าง |
| กองช่าง |

| |
|---------------------------|
| หน่วยงาน รับผิดชอบหลัก |
| กองช่าง |
| |
| กองช่าง |
| |
| กองช่าง |

| |
|---------------------------|
| หน่วยงาน รับผิดชอบหลัก |
| กองช่าง |
| กองช่าง |
| กองช่าง |
| กองช่าง |

| |
|---------------------------|
| หน่วยงาน รับผิดชอบหลัก |
| กองช่าง |
| กองช่าง |
| กองช่าง |

รายละเอียดโครงการพัฒนา

แผนพัฒนาท้องถิ่น (พ.ศ. ๒๕๖๖ - ๒๕๗๐)

สำหรับ โครงการที่เกี่วข้องกับภาพขององค์กรปกครองส่วนท้องถิ่นที่ใช้สำหรับการประสานแผนพัฒนาท้องถิ่น

องค์การบริหารส่วนตำบลปากทาง

ก. ยุทธศาสตร์จังหวัดที่ ๒ การพัฒนาเศรษฐกิจจากฐานการเกษตรและฐานชุมชนที่เข้มแข็ง

ข. ยุทธศาสตร์การพัฒนาของ อปท. ในเขตจังหวัดที่ ๒ การพัฒนาเศรษฐกิจและการท่องเที่ยวจากฐานการเกษตรและฐานชุมชนที่เข้มแข็ง

๒. ยุทธศาสตร์การพัฒนาเศรษฐกิจและการท่องเที่ยวจากฐานการเกษตรและฐานชุมชนที่เข้มแข็ง

๒.๑ แผนงานอุตสาหกรรมและการโยธา

| ที่ | โครงการ/กิจกรรม | วัตถุประสงค์ | เป้าหมาย (ผลผลิตของโครงการ) | งบประมาณและที่ผ่านมา | | | | | ตัวชี้วัด (KPI) | ผลที่คาดว่าจะได้รับ |
|-----|--|--|--|----------------------|---------------|---------------|---------------|---------------|--------------------|---|
| | | | | ๒๕๖๖ (บาท) | ๒๕๖๗ (บาท) | ๒๕๖๘ (บาท) | ๒๕๖๙ (บาท) | ๒๕๗๐ (บาท) | | |
| ๑ | โครงการก่อสร้างถนน คสล. หมู่ที่ ๑ สายหนองสองห้อง ถึงบ้านแหลมยาง ตำบลป่ามะคาบ เชื่อมทางหลวงชนบท | เพื่อให้ประชาชนมีความสะดวกในการสัญจรไปมา | ก่อสร้างถนน คสล. กว้าง ๕ เมตร ยาว ๕,๐๐๐ เมตร หนา ๐.๑๕ เมตร | | ๗,๐๐๐,๐๐๐ | | | | ๑ สาย | ประชาชนมีความสะดวกในการเดินทางสัญจรไปมา |
| ๒ | โครงการก่อสร้างถนน คสล. หมู่ที่ ๑ บ้านนางสุมาลัย ฉิมช้าง ถึงบ้านนางสุนทรารณณ์ เมฆเจริญ และนางโสพิศ พุ่มพวง | เพื่อให้ประชาชนมีความสะดวกในการสัญจรไปมา | ก่อสร้างถนน คสล. กว้าง ๕ เมตร ยาว ๕,๐๐๐ เมตร หนา ๐.๑๕ เมตร | | | | ๗,๐๐๐,๐๐๐ | | ๑ สาย | ประชาชนมีความสะดวกในการเดินทางสัญจรไปมา |
| ๓ | โครงการก่อสร้างถนน คสล. หมู่ที่ ๒ สายคลองชลประทานจากเขตติดต่อท่าพ้อ ถึงเขตเทศบาล | เพื่อให้ประชาชนมีความสะดวกในการสัญจรไปมา | ก่อสร้างถนน คสล. กว้าง ๓ เมตร ยาว ๔,๒๐๐ เมตร หนา ๐.๑๕ เมตร | | | ๖,๓๐๐,๐๐๐ | | | ๑ สาย | ประชาชนมีความสะดวกในการเดินทางสัญจรไปมา |

รายละเอียดโครงการพัฒนา

แผนพัฒนาท้องถิ่น (พ.ศ. ๒๕๖๖ - ๒๕๗๐)

สำหรับ โครงการที่เกินศักยภาพขององค์กรปกครองส่วนท้องถิ่นที่ใช้สำหรับการประสานแผนพัฒนาท้องถิ่น

องค์การบริหารส่วนตำบลปากทาง

ก. ยุทธศาสตร์จังหวัดที่ ๒ การพัฒนาเศรษฐกิจจากฐานการเกษตรและฐานชุมชนที่เข้มแข็ง

ข. ยุทธศาสตร์การพัฒนาของ อปท. ในเขตจังหวัดที่ ๒ การพัฒนาเศรษฐกิจและการท่องเที่ยวจากฐานการเกษตรและฐานชุมชนที่เข้มแข็ง

๒. ยุทธศาสตร์การพัฒนาเศรษฐกิจและการท่องเที่ยวจากฐานการเกษตรและฐานชุมชนที่เข้มแข็ง

๒.๑ แผนงานอุตสาหกรรมและการโยธา

| ที่ | โครงการ/กิจกรรม | วัตถุประสงค์ | เป้าหมาย (ผลผลิตของโครงการ) | งบประมาณและที่ผ่านมา | | | | | ตัวชี้วัด (KPI) | ผลที่คาดว่าจะได้รับ |
|-----|---|--|--|----------------------|---------------|---------------|---------------|---------------|--------------------|---|
| | | | | ๒๕๖๖ (บาท) | ๒๕๖๗ (บาท) | ๒๕๖๘ (บาท) | ๒๕๖๙ (บาท) | ๒๕๗๐ (บาท) | | |
| ๔ | โครงการก่อสร้างถนน คสล. หมู่ที่ ๘ รอบบึงช้าง | เพื่อให้ประชาชนมีความสะดวกในการสัญจรไปมา | ก่อสร้างถนน คสล. กว้าง ๓ เมตร ยาว ๓,๐๐๐ เมตร หนา ๐.๑๕ เมตร | | ๔,๕๐๐,๐๐๐ | | | | ๑ สาย | ประชาชนมีความสะดวกในการเดินทางสัญจรไปมา |
| ๕ | โครงการก่อสร้างถนน คสล. หมู่ที่ ๘ จากบ้านนางจิตาพา งามสุข ถึงคลองท่าหลวง | เพื่อให้ประชาชนมีความสะดวกในการสัญจรไปมา | ก่อสร้างถนน คสล. กว้าง ๓ เมตร ยาว ๓,๐๐๐ เมตร หนา ๐.๑๕ เมตร | | | | | ๔,๕๐๐,๐๐๐ | ๑ สาย | ประชาชนมีความสะดวกในการเดินทางสัญจรไปมา |
| ๖ | โครงการก่อสร้างถนนลาดยาง หมู่ที่ ๑ จากวัดราชช้างขวัญ ถึงบริเวณบ้านนางแป้น โสภกา | เพื่อให้ประชาชนมีความสะดวกในการสัญจรไปมา | ก่อสร้างถนนลาดยาง กว้าง ๖ เมตร ยาว ๑,๕๐๐ เมตร | | | | ๔,๕๐๐,๐๐๐ | | ๑ สาย | ประชาชนมีความสะดวกในการเดินทางสัญจรไปมา |

รายละเอียดโครงการพัฒนา

แผนพัฒนาท้องถิ่น (พ.ศ. ๒๕๖๖ - ๒๕๗๐)

สำหรับ โครงการที่เกินศักยภาพขององค์กรปกครองส่วนท้องถิ่นที่ใช้สำหรับการประสานแผนพัฒนาท้องถิ่น

องค์การบริหารส่วนตำบลปากทาง

ก. ยุทธศาสตร์จังหวัดที่ ๒ การพัฒนาเศรษฐกิจจากฐานการเกษตรและฐานชุมชนที่เข้มแข็ง

ข. ยุทธศาสตร์การพัฒนาของ อปท. ในเขตจังหวัดที่ ๒ การพัฒนาเศรษฐกิจและการท่องเที่ยวจากฐานการเกษตรและฐานชุมชนที่เข้มแข็ง

๒. ยุทธศาสตร์การพัฒนาเศรษฐกิจและการท่องเที่ยวจากฐานการเกษตรและฐานชุมชนที่เข้มแข็ง

๒.๑ แผนงานอุตสาหกรรมและการโยธา

| ที่ | โครงการ/กิจกรรม | วัตถุประสงค์ | เป้าหมาย (ผลผลิตของโครงการ) | งบประมาณและที่ผ่านมา | | | | | ตัวชี้วัด (KPI) | ผลที่คาดว่าจะได้รับ |
|-----|---|--|---|----------------------|---------------|---------------|---------------|---------------|--------------------|---|
| | | | | ๒๕๖๖ (บาท) | ๒๕๖๗ (บาท) | ๒๕๖๘ (บาท) | ๒๕๖๙ (บาท) | ๒๕๗๐ (บาท) | | |
| ๗ | โครงการก่อสร้างถนนลาดยาง หมู่ที่ ๓ บริเวณถนนเชื่อมต่อเขตเทศบาลเมือง บริเวณบ้านนางละเอียด ประทุมมาศ ถึงบริเวณเชื่อมป้องกันตลิ่งพังติดต่อหมู่ ๒ | เพื่อให้ประชาชนมีความสะดวกในการสัญจรไปมา | ก่อสร้างถนนลาดยาง กว้าง ๖ เมตร ยาว ๑,๕๐๐ เมตร | | | ๔,๕๐๐,๐๐๐ | | | ๑ สาย | ประชาชนมีความสะดวกในการเดินทางสัญจรไปมา |
| ๘ | โครงการก่อสร้างเชื่อมป้องกันตลิ่งพัง หมู่ที่ ๑ คลองระบายน้ำถึงบริเวณวัดราชช้างขวัญ | เพื่อป้องกันตลิ่งพังหลาย | ก่อสร้างเชื่อมป้องกันตลิ่งพัง | | | | | ๓๐,๐๐๐,๐๐๐ | ๑ แห่ง | ลดการพังทลายของตลิ่ง |
| ๙ | โครงการก่อสร้างเชื่อมป้องกันตลิ่งพัง หมู่ที่ ๒ ตั้งแต่บริเวณหมู่ที่ ๒ ถึงเขตติดต่อหมู่ที่ ๓ | เพื่อป้องกันตลิ่งพังหลาย | ก่อสร้างเชื่อมป้องกันตลิ่งพัง | ๒๕,๐๐๐,๐๐๐ | | | | | ๑ แห่ง | ลดการพังทลายของตลิ่ง |

รายละเอียดโครงการพัฒนา
 แผนพัฒนาท้องถิ่น (พ.ศ. ๒๕๖๖ - ๒๕๗๐)
 สำหรับ โครงการที่เกินศักยภาพขององค์กรปกครองส่วนท้องถิ่นที่ใช้สำหรับการประสานแผนพัฒนาท้องถิ่น
 องค์การบริหารส่วนตำบลปากทาง

- ก. ยุทธศาสตร์จังหวัดที่ ๒ การพัฒนาเศรษฐกิจจากฐานการเกษตรและฐานชุมชนที่เข้มแข็ง
- ข. ยุทธศาสตร์การพัฒนาของ อปท. ในเขตจังหวัดที่ ๒ การพัฒนาเศรษฐกิจและการท่องเที่ยวจากฐานการเกษตรและฐานชุมชนที่เข้มแข็ง
 - ๒. ยุทธศาสตร์การพัฒนาเศรษฐกิจและการท่องเที่ยวจากฐานการเกษตรและฐานชุมชนที่เข้มแข็ง
 - ๒.๑ แผนงานอุตสาหกรรมและการโยธา

| ที่ | โครงการ/กิจกรรม | วัตถุประสงค์ | เป้าหมาย (ผลผลิตของโครงการ) | งบประมาณและที่ผ่านมา | | | | | ตัวชี้วัด (KPI) | ผลที่คาดว่าจะได้รับ |
|-----|--|--------------------------|------------------------------------|----------------------|---------------|---------------|---------------|---------------|--------------------|--------------------------------|
| | | | | ๒๕๖๖ (บาท) | ๒๕๖๗ (บาท) | ๒๕๖๘ (บาท) | ๒๕๖๙ (บาท) | ๒๕๗๐ (บาท) | | |
| ๑๐ | โครงการก่อสร้างเขื่อนป้องกันตลิ่งพัง หมู่ที่ ๓ บ้านนางยี่สุน์ เครือรีตัน ถึงบริเวณบ้านนางทวิ เต็งพฤษภา | เพื่อป้องกันตลิ่งพังทลาย | ก่อสร้างเขื่อนป้องกันตลิ่งพัง | | | ๒๕,๐๐๐,๐๐๐ | | | ๑ แห่ง | ลดการพังทลายของตลิ่ง |
| ๑๑ | โครงการก่อสร้างเขื่อนป้องกันตลิ่งพัง หมู่ที่ ๕ จากบ้านนางบุญเรือง ชุนสิงห์ ถึงบ้านนางบัวเขียว ไชระยา | เพื่อป้องกันตลิ่งพังทลาย | ก่อสร้างเขื่อนป้องกันตลิ่งพัง | | | | | ๑,๐๐๐,๐๐๐ | ๑ แห่ง | ลดการพังทลายของตลิ่ง |
| ๑๒ | โครงการก่อสร้างพนังกั้นน้ำ หมู่ที่ ๒ จากที่ทำการประปา ถึงบ้านนายเกษม สุขบาง | เพื่อกักเก็บน้ำ | ก่อสร้างพนังกั้นน้ำ ยาว ๑,๖๐๐ เมตร | | | ๑๖,๐๐๐,๐๐๐ | | | ๑ แห่ง | มีแหล่งกักเก็บน้ำเพื่อการเกษตร |

รายละเอียดโครงการพัฒนา

แผนพัฒนาท้องถิ่น (พ.ศ. ๒๕๖๖ - ๒๕๗๐)

สำหรับ โครงการที่เกี่วข้องขององค์รปกครองส่วนท้องถิ่นที่ใช้สำหรับการประสานแผนพัฒนาท้องถิ่น

องค์การบริหารส่วนตำบลปากทาง

ก. ยุทธศาสตร์จังหวัดที่ ๒ การพัฒนาเศรษฐกิจจากฐานการเกษตรและฐานชุมชนที่เข้มแข็ง

ข. ยุทธศาสตร์การพัฒนาของ อปท. ในเขตจังหวัดที่ ๒ การพัฒนาเศรษฐกิจและการท่องเที่ยวจากฐานการเกษตรและฐานชุมชนที่เข้มแข็ง

๒. ยุทธศาสตร์การพัฒนาเศรษฐกิจและการท่องเที่ยวจากฐานการเกษตรและฐานชุมชนที่เข้มแข็ง

๒.๑ แผนงานอุตสาหกรรมและการโยธา

| ที่ | โครงการ/กิจกรรม | วัตถุประสงค์ | เป้าหมาย (ผลผลิตของโครงการ) | งบประมาณและที่ผ่านมา | | | | | ตัวชี้วัด (KPI) | ผลที่คาดว่าจะได้รับ |
|-----|---|---------------------------------------|---------------------------------------|----------------------|---------------|---------------|---------------|---------------|--------------------|--|
| | | | | ๒๕๖๖ (บาท) | ๒๕๖๗ (บาท) | ๒๕๖๘ (บาท) | ๒๕๖๙ (บาท) | ๒๕๗๐ (บาท) | | |
| ๑๓ | โครงการก่อสร้างคลองผันน้ำพร้อม ดาดคอนกรีต และก่อสร้างถนน คสล. สองฝั่ง หมู่ที่ ๘ บริเวณคลองญวน | เพื่อให้ระบบชลประทาน ดีขึ้น | ก่อสร้างคลองผันน้ำพร้อม ดาดคอนกรีต | | | | | ๕,๐๐๐,๐๐๐ | ๑ แห่ง | มีแหล่งกักเก็บน้ำ เพื่อการเกษตร |
| ๑๔ | โครงการก่อสร้างสะพาน ข้ามคลองท่าหลวง หมู่ที่ ๖ | เพื่ออำนวยความสะดวก ในการสัญจรไปมา | ก่อสร้างสะพาน ข้ามคลองท่าหลวง | | ๑๐,๐๐๐,๐๐๐ | | | | ๑ แห่ง | ประชาชนได้รับ ความสะดวกในการ สัญจรไปมา |

| หน่วยงาน รับผิดชอบหลัก |
|---------------------------|
| กองช่าง |
| กองช่าง |
| กองช่าง |

| |
|---------------------------|
| หน่วยงาน รับผิดชอบหลัก |
| กองช่าง |
| กองช่าง |
| กองช่าง |

| หน่วยงาน รับผิดชอบหลัก |
|---------------------------|
| กองช่าง |
| กองช่าง |
| กองช่าง |

| |
|---------------------------|
| หน่วยงาน รับผิดชอบหลัก |
| กองช่าง |
| กองช่าง |
| กองช่าง |

| |
|---------------------------|
| หน่วยงาน รับผิดชอบหลัก |
| กองช่าง |
| กองช่าง |

บัญชีครุภัณฑ์
แผนพัฒนาท้องถิ่น (พ.ศ. ๒๕๖๑ - ๒๕๖๕)
องค์การบริหารส่วนตำบลปากทาง

| ที่ | แผนงาน | หมวด | ประเภท | เป้าหมาย (ผลผลิตของครุภัณฑ์) | งบประมาณและที่ผ่านมา | | | | |
|-----|--------------------|----------|---------------------------------------|---|----------------------|---------------|---------------|---------------|---------------|
| | | | | | ๒๕๖๖ (บาท) | ๒๕๖๗ (บาท) | ๒๕๖๘ (บาท) | ๒๕๖๙ (บาท) | ๒๕๗๐ (บาท) |
| ๑ | แผนงานบริหารทั่วไป | ครุภัณฑ์ | ครุภัณฑ์คอมพิวเตอร์หรืออิเล็กทรอนิกส์ | เครื่องคอมพิวเตอร์ สำหรับสำนักงาน จอแสดงภาพ ขนาดไม่น้อยกว่า ๑๙ นิ้ว จำนวน ๑ เครื่อง | ๑๗,๐๐๐ | ๑๗,๐๐๐ | ๑๗,๐๐๐ | ๑๗,๐๐๐ | ๑๗,๐๐๐ |
| ๒ | แผนงานบริหารทั่วไป | ครุภัณฑ์ | ครุภัณฑ์คอมพิวเตอร์หรืออิเล็กทรอนิกส์ | เครื่องคอมพิวเตอร์ สำหรับสำนักงาน จอแสดงภาพ ขนาดไม่น้อยกว่า ๑๙ นิ้ว จำนวน ๑ เครื่อง | ๑๗,๐๐๐ | ๑๗,๐๐๐ | ๑๗,๐๐๐ | ๑๗,๐๐๐ | ๑๗,๐๐๐ |
| ๓ | แผนงานบริหารทั่วไป | ครุภัณฑ์ | ครุภัณฑ์คอมพิวเตอร์หรืออิเล็กทรอนิกส์ | เครื่องคอมพิวเตอร์ สำหรับสำนักงาน จอแสดงภาพ ขนาดไม่น้อยกว่า ๑๙ นิ้ว จำนวน ๑ เครื่อง | ๑๗,๐๐๐ | ๑๗,๐๐๐ | ๑๗,๐๐๐ | ๑๗,๐๐๐ | ๑๗,๐๐๐ |
| ๔ | แผนงานบริหารทั่วไป | ครุภัณฑ์ | ครุภัณฑ์คอมพิวเตอร์หรืออิเล็กทรอนิกส์ | เครื่องคอมพิวเตอร์ สำหรับสำนักงาน จอแสดงภาพ ขนาดไม่น้อยกว่า ๑๙ นิ้ว จำนวน ๑ เครื่อง | ๑๗,๐๐๐ | ๑๗,๐๐๐ | ๑๗,๐๐๐ | ๑๗,๐๐๐ | ๑๗,๐๐๐ |
| ๕ | แผนงานบริหารทั่วไป | ครุภัณฑ์ | ครุภัณฑ์คอมพิวเตอร์หรืออิเล็กทรอนิกส์ | เครื่องพิมพ์แบบฉีดหมึกพร้อม ติดตั้งถังหมึกพิมพ์ จำนวน ๑ เครื่อง | ๔,๐๐๐ | ๔,๐๐๐ | ๔,๐๐๐ | ๔,๐๐๐ | ๔,๐๐๐ |
| ๖ | แผนงานบริหารทั่วไป | ครุภัณฑ์ | ครุภัณฑ์คอมพิวเตอร์หรืออิเล็กทรอนิกส์ | เครื่องพิมพ์แบบฉีดหมึกพร้อม ติดตั้งถังหมึกพิมพ์ จำนวน ๑ เครื่อง | ๔,๐๐๐ | ๔,๐๐๐ | ๔,๐๐๐ | ๔,๐๐๐ | ๔,๐๐๐ |
| ๗ | แผนงานบริหารทั่วไป | ครุภัณฑ์ | ครุภัณฑ์คอมพิวเตอร์หรืออิเล็กทรอนิกส์ | เครื่องพิมพ์แบบฉีดหมึกพร้อม | ๔,๐๐๐ | ๔,๐๐๐ | ๔,๐๐๐ | ๔,๐๐๐ | ๔,๐๐๐ |

บัญชีครุภัณฑ์
แผนพัฒนาท้องถิ่น (พ.ศ. ๒๕๖๑ - ๒๕๖๕)
องค์การบริหารส่วนตำบลปากทาง

| ที่ | แผนงาน | หมวด | ประเภท | เป้าหมาย (ผลผลิตของครุภัณฑ์) | งบประมาณและที่ผ่านมา | | | | |
|-----|--------------------|----------|---|---|----------------------|---------------|---------------|---------------|---------------|
| | | | | | ๒๕๖๖ (บาท) | ๒๕๖๗ (บาท) | ๒๕๖๘ (บาท) | ๒๕๖๙ (บาท) | ๒๕๗๐ (บาท) |
| | | | อิเล็กทรอนิกส์ | ติดตั้งถังหมักพืชมัย จำนวน ๑ เครื่อง | | | | | |
| ๘ | แผนงานบริหารทั่วไป | ครุภัณฑ์ | ครุภัณฑ์คอมพิวเตอร์หรือ อิเล็กทรอนิกส์ | เครื่องพิมพ์แบบฉีดหมึกพร้อม ติดตั้งถังหมักพืชมัย จำนวน ๑ เครื่อง | ๔,๐๐๐ | ๔,๐๐๐ | ๔,๐๐๐ | ๔,๐๐๐ | ๔,๐๐๐ |

แบบ ผ. ๐๓

| |
|---------------------------|
| หน่วยงาน รับผิดชอบหลัก |
| สำนักปลัด |
| กองคลัง |
| กองช่าง |
| กองการศึกษา |
| สำนักปลัด |
| กองคลัง |
| กองช่าง |

แบบ ผ. ๐๓

| |
|---------------------------|
| หน่วยงาน รับผิดชอบหลัก |
| |
| กองการศึกษา |